



Fiets mit! 2023

**Veranstaltungskalender
des ADFC Hamminkeln**



Die ADFC- Hamminkeln App

Aktuelle Infos zu

- ADFC Radtouren
- ADFC Veranstaltungen
- Touristik
- Radverkehr
- ADFC Shop
- und vieles mehr

Ihr direkter Draht zu allen Aktivitäten des ADFC Hamminkeln mit aktuellen News direkt auf Ihr Smartphone.

Erhältlich für iOS und Android.

Anleitung zur Installation unter: www.adfc-hamminkeln.de
oder für Android direkt im Play Store.



www.adfc-hamminkeln.de

ADFC – der Club für Aufsteiger

Liebe ADFC Mitglieder und Freunde des Fahrrads

Schon das Deckblatt unseres "Fiets mit!" deutet es an: der ADFC Hamminkeln geht mit der Zeit. Getreu dem Motto: „Nichts ist so beständig wie der Wandel“ wird es in diesem Jahr einige Veränderungen geben.

Einerseits optisch - die Umschlagseite hat das neue Layout unseres Bundesverbandes bekommen. Andererseits inhaltlich - unsere Veranstaltungen passen sich dem Zeitgeist an. In Zeiten, in denen die Wenigsten sich langfristig binden wollen, z.B. durch eine Anmeldung für eine Radtour und lieber spontan alleine mit dem Fahrrad unterwegs sind, bieten wir die passenden Online-Angebote. Und die, die weiterhin die Gemeinschaft suchen und mit uns in der Gruppe radeln wollen, werden eine Vielzahl von Tourenangeboten vorfinden.

Es ist uns nicht leicht gefallen, wieder ein Angebot von rund 80 Touren- und Veranstaltungen auf die Beine zu stellen. Die Zahl derer, die sich in einem Verein wie dem ADFC engagieren und längerfristig binden wollen, nimmt leider stetig ab. Die ehrenamtliche Personaldecke wird dünner. Umso bemerkenswerter ist die Leistung derer, die weiterhin mit dabei sind und für die Bevölkerung Angebote bereitstellen.

Geschäftsstelle - der vielleicht etwas bürokratisch klingende Name ist schlicht einem Förderprogramm geschuldet. Vereinsheim trifft es eigentlich besser. Unsere angemieteten Räume im 1. Obergeschoss im linken Gebäudetrakt im Schloss Ringenberg entwickeln sich zunehmend zu einem beliebten Treffpunkt vieler Rad(t)-Suchender. Wir werden die Öffnungszeit freitags von 16 - 18 Uhr auch in diesem Jahr anbieten können.

Neben dem touristischen Angebot und der Geschäftsstelle nimmt das Thema Diebstahlprävention auch in diesem Jahr einen großen Raum ein. Wir bieten in den einzelnen Ortsteilen im Frühjahr und Herbst wieder Codiertermine an. Durch die Geschäftsstelle ist es jetzt auch möglich außerhalb dieser Termine freitags sein Fahrrad codieren zu lassen.

Auch wenn sich so einiges verändert. Auch diese Botschaft vermittelt unser neues "Fiets mit!". Wann immer es geht knüpfen wir an Bewährtem an. So wird es am 19. März nach drei Jahren Pause wieder einen RadReisemarkt geben.

Bleib gesund und sei herzlich willkommen beim ADFC Hamminkeln.

In diesem Sinne: Fiets mit!



Peter Zelmer

Was lange währt ...

ADFC hat endlich ein Zuhause

(zel) Die Suche dauerte mehrere Jahre. Aber am 10. Juni des letzten Jahres war es dann endlich so weit. Wir sind nach einer Renovierungszeit von gut drei Monaten ins erste Obergeschoss



des linken Gebäudetraktes ins Schloss Ringenberg eingezogen. Rund 400 Ehrenamtsstunden sind erbracht worden. Und die Tätigkeiten, die wir selbst nicht verrichten konnten oder durften, haben wir an ortsansässige Firmen vergeben.

Geöffnet freitags von 16-18 Uhr

Das rund 75 m² große ehemalige Künstleratelier bietet uns jetzt einen großen Besprechungsraum, Toilette, Teeküche und viel Stauraum, um die vielen Materialien, die sich in den letzten



Jahren angehäuft haben, zu lagern. Das Wichtigste für uns ist jedoch die Tatsache, dass die Räume jederzeit zur Verfügung stehen. Der große Besprechungsraum entwickelt sich zunehmend zum Treffpunkt, um über alle Themen rund ums Rad zu fachsimpeln. Auch finden

hier die monatlichen Aktiventreffs sowie GPS-Treffs und TourGuide-Seminare statt.

Fahrradcodierung nach Voranmeldung jeden Freitag

Neben den Codierterminen in den einzelnen Ortsteilen ist es jetzt möglich, jeden Freitag sein Fahrrad codieren zu lassen. Eine vorherige Ankündigung ist jedoch ratsam, da nicht jeder unserer Aktiven die Codiermaschine bedienen kann. Die Prospektständer sind gut gefüllt. Für viele Fahrradregionen haben wir Flyer und Informationsmaterial. Auch Radwanderkarten aus der Region sind vorrätig. Und das, was wir nicht haben, können wir bestellen.



Auch Radwanderkarten aus der Region sind vorrätig. Und das, was wir nicht haben, können wir bestellen.

Du warst noch nicht bei uns? Kaffee, Tee und Kekse warten schon auf dich. Sei herzlich willkommen.

Fahrradland NRW

Mehrhooger Straße

(zel) Als ich 1999 meinen Wohnsitz nach Hamminkeln verlegte und zum ersten Mal über die Mehrhooger Straße (L 602) fuhr, war



das damals schon eine Buckelpiste, die ich bei meinen weiteren Fahrten stets zu vermeiden suchte. Seit dem hat sich in den mehr als 20 Jahren so einiges verändert: die Zahl der Wurzelaufbrüche und Schlaglöcher hat sich (zumindes gefühlt) mehr als

verdoppelt und an vielen Stellen wächst Gras auf dem Radweg. Und das Beste: für alle, die den schlechten Zustand des Radweges noch nicht mitbekommen haben, hat Straßen NRW ein Schild "Radwegschäden" aufgestellt. Die vollmundigen Äußerungen unserer Landesregierung "Fahrradland NRW" klingen da wie Hohn.

Wirtschaftswegesanieierung

Anders als angekündigt – Gott sei Dank

(zel) Als wir Ende 2021 in der Stadtverwaltung nachfragten, welche weiteren Sanierungspläne für Wirtschaftswege im Jahr 2022 anstehen, hieß es: für 2022 sind keine Maßnahmen geplant.



Umso erfreulicher war dann die Tatsache, dass schweres Baugerät auf dem Kranendeich und Teilen der Straße "Underhook" zu sehen waren. Der Kranendeich, als eine wichtige Fahrradverbindung zwischen Ringenberg und Dingden, hatte das "Facelifting"

auch bitter nötig. Viele Schlaglöcher und abgebrochene Seitenkanten machten das Befahren nicht gerade zu einem Genuss. Das hat sich jetzt geändert. Glatt wie ein Kinderpopo ist die Fahrbahndecke.

Aber wie alles im Leben: nichts ist so gut, als dass man es nicht noch verbessern könnte. Der "Zubringer" zum Kranendeich, die Deichstraße, ist in einem nicht minder schlechten Zustand. Sie ist die einzige Fahrradstraße im Stadtgebiet. Wobei wir beim Thema wären. Wenn der Kranendeich jetzt noch zur Fahrradstraße werden würde, wäre das ein deutliches Signal, nicht nur für die Bereisungskommission der AGFS.

Kein Radweg nach Marienthal

Grundstücksverhandlungen gescheitert

(RP) Es wird wohl nichts mit dem Radweg entlang der Pastor-Winkelmann-Straße von der B70 bis zur Marienthaler Dorfmitte. Der von allen Hamminkelner Parteien gewünschte Radweg kann nicht realisiert werden. Das teilte Kämmerer Robert Graaf im Ausschuss für Umwelt, Planung und Stadtentwicklung mit. Denn von den neun Grundstückseigentümern, die etwas Fläche für den Radweg abgeben müssten, hatten sich im Vorfeld nur sieben in Gesprächen mit der Stadtverwaltung verhandlungsbereit gezeigt. Zwei Grundstückseigentümer wollen unter keinen Umständen Teile ihre Grundstücke verkaufen. Eine alternative Streckenführung gibt es nicht.

Radweg an der Mussumer Straße

BER ist überall

(zel) Der Beginn der Planungen für den Flughafen Berlin / Brandenburg (BER) begannen 1997. 2006 - also 9 Jahre später - war der Baubeginn. Die Bauzeit betrug rund 14 Jahre. Ende Oktober 2020 ging der Flughafen in Betrieb. Über die Baukosten möchte ich an dieser Stelle kein Wort verlieren.

Preußische Gründlichkeit oder Desinteresse?

2015 begannen die Planungen zur Weiterführung des Radweges an der Mussumer Straße in Wertherbruch. Auf Bocholter Stadtgebiet war man bereits fertig. Ende 2022, also 7 Jahre später, waren diese abgeschlossen. Immerhin, für die Planungen des rund 2 km langen Radweges sind zwei Jahre weniger Zeit



benötigt worden als für den Flughafen BER. Nach Ausschreibung der Arbeiten kann mit einer Baufertigstellung des Radweges im Herbst 2023 gerechnet werden. Zugegeben, man kann und darf Planungen für einen Radweg nicht mit denen eines Flughafens

vergleichen. Das ist unseriös. Aber man darf sich fragen, warum muss das alles so lange dauern? Sicherlich kann nicht alles mit dem Sprichwort „Gut Ding brauch Weile“ begründet werden. Schon gar nicht unter den Gesichtspunkten des Klimawandels und der Verkehrswende.

Unterstützen Sie die Arbeit des  **adfc**
Hamminkeln
mit Ihrer Mitgliedschaft

Beitrittserklärung auf Seite 63

Kerschenkamp

Schilda ist überall

(zel) Manchmal muss man sich nicht wundern, wenn Verkehrszeichen missachtet werden. Ein gutes Beispiel dafür findet man am Kerschenkamp, wo vor geraumer Zeit ein neues Verkehrszeichen aufgestellt wurde. Eine Meisterleistung war es sicherlich nicht.

Das, was so aussieht wie die Fahrbahn und auch die entsprechende Breite hat, ist mittels Beschilderung zum Fußweg geworden. Und der Gehweg (zumindest sieht er so aus) ist gar kein Gehweg, sondern ein Radweg. Mit etwa einem Meter alles andere als konform mit der Empfehlung für Radverkehrsanlagen (ERA). Durch die Anordnung der Benutzungspflicht mit dem



StVO-Zeichen 241 (Getrennter Geh- und Radweg) muss man sogar mit einem Bußgeld rechnen, wenn man sich nicht an die Anordnung hält.

Knotenpunktsystem

Die Überarbeitung steht an

(zel) Schon bei der Einrichtung im Sommer 2018 waren Mängel aufgefallen und etliche Verbesserungsvorschläge wurden gemacht. Jetzt, gut vier Jahre später, hat der Kreis Wesel seine Kommunen aufgefordert, Änderungswünsche zusammenzustellen. Der ADFC Hamminkeln sieht in der Überarbeitung eine große Chance, die touristische Attraktivität der Stadt zu steigern. Im August 2022 hatte die Verwaltung Heimatvereine und Verbände eingeladen, ihre Ideen zur Überarbeitung des Knotenpunktsystems einzubringen. Es waren sehr konstruktive zwei Stunden, an denen Ende zu den vorhandenen 8 Knotenpunkten



im Stadtgebiet (z.B. Xanten aktuell schon 18) weitere 30 hinzukommen. Das bedeutet eine deutliche Verdichtung des Netzes. Auch wurden etliche Streckenführungen überarbeitet und Standorte von Schildern diskutiert. Das Ergebnis

trägt eindeutig die Handschrift des ADFC Hamminkeln. Am 31.8.2022 trafen sich die rechtsrheinischen Kommunen, um die Streckenführungen in den Grenzbereichen zu besprechen. Bleibt abzuwarten, was davon wirklich umgesetzt wird.

Auf dem Weg in die AGFS

Die Vorbereitung hat stattgefunden

(bre) Die Stadt Hamminkeln hat die ersten Schritte zur Aufnahme in die Arbeitsgemeinschaft fußgänger- und fahrradfreundlicher Städte, Gemeinden und Kreise (AGFS) in NRW getan. Hinter dem sperrigen Namen verbirgt sich ein Zusammenschluss, der Städte und Gemeinden zu hochwertigen "Lebens- und Bewegungsräumen" umwandeln will. Ziel ist eine "gesunde Stadt", in der



Nahmobilität "Basismobilität" ist, also ein Großteil der persönlichen Alltags- und Freizeitwege zu Fuß und/oder mit dem Fahrrad sicher abgewickelt werden kann. Städte und Gemeinden, die der Arbeitsgemeinschaft angehören, genießen viele Vorteile. Sie profitieren

vom Know-how und Erfahrungen der Anderen, es erschließen sich aber auch attraktive finanzielle Fördermöglichkeiten des Landes NRW.

Um in die Arbeitsgemeinschaft aufgenommen werden zu können, sind vielfältige Anforderungen zu erfüllen. So ist ein nahmobilitätsfreundliches Gesamtkonzept vorzulegen.

Am 29.04.22 ist mit einer Delegation der AGFS eine erste Vorort-Besichtigung in Hamminkeln erfolgt, zu der auch der ADFC Hamminkeln eingeladen war. Das Fazit ist herausfordernd und ermutigend zugleich. In den letzten Jahren ist schon manches in Hamminkeln angestoßen worden um fußgänger- und fahrradfreundlicher zu werden, aber es bleibt laut AGFS für Verwaltung und Politik noch viel zu tun. So wurde zum Beispiel kritisiert, dass in Hamminkeln zahlreiche Umlaufsperrungen den Radverkehr behindern. Insbesondere Eltern, die Ihre Kinder in Fahrradanhängern transportieren oder Nutzer*innen von Lastenrädern werden derzeit noch oft genötigt, Umwege zu fahren, da die Schranken kein Durchkommen ermöglichen. Weiterhin soll unter anderem das Pendelverhalten der Hamminkeler untersucht werden (Modalsplit), die Ampelschaltungen (Bettelampeln) sollen fahrradfreundlicher werden, und der Stadtverwaltung wurde empfohlen, sich vom ADFC als „Fahrradfreundlicher Arbeitgeber“ zertifizieren zu lassen.

Die Stadt hat nun die Gelegenheit den Antrag zur Aufnahme zu überarbeiten. Sobald dies geschehen ist, kann die sogenannte „Hauptbereisung“, eine Begutachtung der Örtlichkeiten mit einer großen Delegation der AGFS und des Innenministeriums des Landes NRW erfolgen.

Radwegesanierung Dingden, Bocholter Straße

(zel) Anfang des letzten Jahres ist ein Teil des Radweges entlang der Bocholter Straße in Dingden stadteinwärts saniert worden. Die Buckelpiste ist verschwunden, aber zufriedenstellend ist das Ergebnis sicherlich nicht.

Radverkehrsförderung sieht anders aus!

Einen ganzen Meter Breite billigt man dem Radverkehr hier auf der Bocholter Straße zu. 100 cm in Zeiten von (Kinder-)Anhängern und Lastenrädern. Wer an Relikten aus den 80er Jahren festhält und sein Handeln nicht am Bedarf ausrichtet, darf sich nicht wundern, wenn er z.B. im Fahrradklima-Test entsprechend



bewertet wird. Da klingt es wie Hohn, als im Planungs- und Umweltausschuss das Planungsbüro Rödel und Pachan ein Radverkehrskonzept für Hamminkeln vorstellt und erklärte: „In Anbetracht des zu erwartenden Anstiegs des Radverkehrs und der Zunahme

an Pedelecs sollten über die Empfehlung für Radverkehrsanlagen (ERA) hinaus Radwege eine Breite von 2,5 m haben“.

Das Thema Sicherheit völlig vernachlässigt

Verlassen Radfahrende den (roten) Radweg und kommt es zu einer Kollision mit Personen auf dem Gehweg, so wird die alleinige Schuld für den Zusammenstoß bei den Radfahrenden liegen, die unerlaubterweise auf einem Gehweg gefahren sind. Umgekehrt sieht es genau so aus. Fußgänger haben nichts auf einem Radweg zu suchen. Dabei wäre es - trotz des geringen Platzes - recht einfach gewesen: 2,5 Meter sieht die ERA für einen gemeinsamen Geh- / Radweg vor. Durchgängig gleich gepflastert hätten sich Fuß- und Radverkehr den vorhandenen Verkehrsraum mit gegenseitiger Rücksichtnahme gleichberechtigt geteilt. Auch wäre man für die Zukunft gut vorbereitet gewesen. Mit Einrichtung einer Tempo-30-Zone würde die Benutzungspflicht des Radweges entfallen. Der Austausch des Schildes "gemeinsamer Geh- / Radweg" gegen das Schild "Fußweg" wäre kostengünstig umsetzbar gewesen. Die einheitliche Pflasterung hätte für keine Verwirrung gesorgt. Im Ortsteil Hamminkeln hat man mit einer solchen Lösung gute Erfahrungen gemacht.

Fazit: leider eine Chance vertan, mehr für Sicherheit und die Verkehrswende zu tun.



Straßenverkehrsordnung

Wenn Regeln zu "Kann-Bestimmungen" werden

(zel) Das gesellschaftliche Miteinander funktioniert nur dann problemlos, wenn sich alle an die festgelegten Regeln halten. Das gilt im Besonderen im Straßenverkehr. In den meisten



Fällen regeln Schilder Ge- und Verbote. Dort werden die Regeln quasi jedem "vor Augen geführt". Aber auch Vorschriften, die allgemein gelten, müssen natürlich eingehalten werden. Wie z.B. das "Rechts vor links", der Mindestab-

stand von 2 m beim Überholen von Radfahrenden außerorts oder das Rechtsfahrgebot.

Kritisch wird es dann, wenn sich Einzelne über Vorschriften hinwegsetzen und ihre persönlichen Bedürfnisse über die der Allgemeinheit setzen. Das Abstellen eines KFZ im Parkverbot,



das Befahren einer Straße, obwohl sie gesperrt ist, das Nichteinhalten von Überholabständen oder das Fahren auf der falschen Radwegseite sind nur einige Beispiele.

In den meisten Fällen heißt es dann: „ich habe ja nur mal eben kurz...“ oder „ich habe ja niemanden behindert...“. Ist eine rote Ampel eine "Kann-Bestimmung", wenn weit und breit niemand zu sehen ist? Wo ist die Grenze von dem was geht und dem was erlaubt ist?

Die Frage ist vergleichsweise einfach zu beantworten. Es geht alles, was sich im Rahmen der gesetzlichen Bestimmungen bewegt. Das bedeutet z.B. dass die Räder eines Fahrzeuges stehen müssen, bevor ein Stop-Schild passiert werden darf. Und dass gilt selbstverständlich für alle Verkehrsteilnehmer, für Radfahrende genauso wie für KFZ-FührerInnen.

Wir wollen an dieser Stelle ausdrücklich betonen: wir wollen Kraftfahrzeugführer*innen nicht an den Pranger stellen. Wir wollen KFZ nicht gegen Fahrräder ausspielen. Wir appellieren an alle Verkehrsteilnehmer sich an die Regeln zu halten. Nur so wird ein gesellschaftliches Miteinander auf Straße und Wegen gut funktionieren.

Radeln nach Zahlen

Entdecken Sie den Kreis Wesel!

Mit dem Rad lässt sich die weite Landschaft des Niederrheins prima erkunden. Egal ob links- oder rechtsrheinisch – mit unseren 10 Top-Routen und der Übersichtskarte im Hosentaschenformat können Sie direkt starten.



Alle Touren und Übersichtskarten unter
www.tourismus-kreiswesel.de



Extra-Tipp:

Die BVA-Radwanderkarte Kreis Wesel mit touristischem Radwegenetz.

Im Buchhandel und
in unserem Online-Shop
erhältlich!



Kreis Wesel - Der Landrat
EntwicklungsAgentur Wirtschaft
Telefon +49 (0) 2 81/2 07-40 85
E-Mail tourismus@kreis-wesel.de



Gefährliche Verkehrsführung

Unfall auf der Güterstraße in Hamminkeln nahe Bahnhof

(bre) Im Oktober 2022 kam es zu einem Verkehrsunfall zwischen einem Pkw und einem Pedelec-Fahrer, bei dem sich der 55-jährige Pedelec-Fahrer schwer verletzte.

☞ <https://www.presseportal.de/blaulicht/pm/65858/5345964>



Die Sachlage erscheint eindeutig. Der Autofahrer hat den vorfahrtberechtigten Radfahrer übersehen und ist ohne hinreichende Vorsicht in den Kreuzungsbereich eingefahren. Das folgende Bild veranschaulicht die Sicht des Autofahrers.



Rechts und links behindern hohe Sichtschutzwände die Sicht des Autofahrers sowie des Fußgänger- und Radverkehrs. Ein Hinweisschild auf der Straße „An der Windmühle“, das vor der Güterstraße auf dem

separat verlaufenden Fußweg Radfahrer in beiden Richtungen (benutzungspflichtig) kreuzen können, existiert nicht. Es gilt rechts vor links. Durch die hohen Alleebäume ist die Sicht für den Autofahrer auf die Straße erst sehr spät frei. Ohne gute Ortskenntnis wird der Autofahrer sich der Gefahrenlage nicht bewusst gewesen sein können.



Aus Sicht des Radfahrers ist der Einblick noch eingeschränkter. Erst kurz vor der Straße endet der Sichtschutzzaun und der Blick auf die Straße und von links kommende Radfahrer/Fußgänger oder Autos wird frei. Auch auf

der Straße „An der Windmühle“ ist der auf der rechten Seite verlaufende Fußweg für Radfahrende ebenfalls benutzungspflichtig. Die Einrichtung des benutzungspflichtigen Radweges in beiden Richtungen war nach der Sanierung der Güterstraße vor einigen Jahren umstritten. Leider beweist der Unfall, dass die damals vorgetragene Kritik an der derzeitigen Lösung sehr berechtigt war und ist. Seit Anfang des Jahres bemüht sich die Stadt Hamminkeln um die Aufnahme in die AGFS (Arbeitsgemeinschaft fußgänger- und fahrradfreundlicher Städte, Gemeinden und Kreise in NRW).

Die Verantwortlichen der AGFS haben bei der Vorbereitung am 28.04.2022 der Stadt empfohlen, alle Unfälle mit Fußgänger- oder Radfahrerbeteiligung zu dokumentieren und zu analysieren.



Vor dem Hintergrund dieses Unfalls mit einem schwerverletzten Radfahrer erscheint die Empfehlung der AGFS sehr berechtigt.

Radfahrende (wie in diesem Fall in beiden Richtungen) auf einen Fußweg zu zwingen, bringt nicht mehr Sicherheit sondern gefährdet diese. So lange Radverkehrsplanung den Autoverkehr nicht „stören“ soll, werden solche „Lösungen“ Unfälle und Opfer provozieren.

Wenn eine Verkehrswende gelingen soll, muss dem Fußgänger- und Radverkehr Vorrang eingeräumt werden, auch wenn dies bedeutet, dass das Autofahren unkomfortabler wird. Auch wenn die Güterstraße in einem Gewerbegebiet liegt, ist ihre Bedeutung für Fußgänger und Radler als sehr hoch zu bewerten. Schließlich werden alle pendelnden Fußgänger und Radler vom Stadtzentrum aus auf dem Weg zum Bahnhof über diese Straße geleitet. Das Verbannen von Radlern auf Fußwege ist keine sichere Lösung. Die AGFS wird sicher aufmerksam bewerten, welche Veränderungen die Stadt an dieser Stelle vornehmen wird. So bleiben sollte die Situation nicht.

Öffnungszeiten Geschäftsstelle ADFC-Hamminkeln

Schloss Ringenberg - Schlossstraße 8

Freitags 16:00 Uhr bis 18:00 Uhr



Pastor-Winkelmann-Str. 2 - 46499 Hamminkeln
www.Marienthaler-Gasthof.de - Tel. 02856 / 9 09 90

Fahrradklima-Test 2022

Wie fahrradfreundlich ist Hamminkeln?

(zel) Bereits zum zehnten Mal rief der ADFC und das Bundesministerium für Digitales und Verkehr dazu auf, das Radfahrklima vor Ort zu bewerten. Die Umfrage lief vom 1.



September bis zum 30. November. Das Ergebnis wird für das Frühjahr 2023 erwartet. 105 Hamminkeler haben sich am Klimatest beteiligt. Das

sind nur rund zwei Drittel des Ergebnisses von 2020 und entgegen des allgemeinen Bundestrend, der ein Plus von rund 5% verzeichnete. Sind die Radfahrenden in Hamminkeln mit der Situation zufrieden oder haben sie die Hoffnung aufgegeben, dass ihre Stimme gehört wird?

Stadt / Gemeinde	Anzahl	je 1.000 Einwohner
Sonsbeck	74	8,52
Wesel	319	5,26
Xanten	101	4,70
Dinslaken	309	4,60
Hamminkeln	105	3,90
Voerde (Niederrhein)	127	3,54
NeukirchenVluyn	92	3,33
Hünxe	45	3,31
Rheinberg	100	3,24
Schermbeck	33	2,45
Moers	238	2,29
Alpen	27	2,16
Kamp-Lintfort	74	1,96

* Anzahl der Stimmabgaben je Stadt/Gemeinde.

Fahrradproduktionszahlen

Weiter auf hohem Niveau

(NRZ) 2,37 Millionen Fahrräder sind 2021 in Deutschland produziert worden, 1,43 Millionen davon mit Elektromotor. Zudem wurden 4,14 Millionen Fahrräder und Pedelecs nach Deutschland importiert, teilt der Zweirad-Industrie-Verband mit.

Stadtradeln 2022

Eine Bilanz

(zel) Seit 2016 ist das Stadtradeln fester Bestandteil der städtischen Aktivitäten rund ums Rad. Neben dem Niederrheinischen Radwandertag hat sich die dreiwöchige Veranstaltung fest etabliert. Vom 8. bis 28. Mai 2022 hieß es wieder „Radeln für das Klima“.

992

 aktive Radelnde

992 aktive Radler*innen sorgten für ein Gesamtkilometerergebniss jenseits der „magischen“, von Bürgermeister Romanski anvisierten 200.000 Km-Marke. Damit erreichte die Stadt Platz 3 nach Wesel und Moers im kreisweiten Städteranking.

85

 Teams

Die Zahl der Teilnehmenden war mit knapp 1.000 annähernd identisch mit den Zahlen des Vorjahres, hinken aber dem Allzeithoch von 2020 (1.250) deutlich hinterher.

211.537

 gefahrene Kilometer

Das Durchschnittsalter aller Teilnehmenden ist mit 49 Jahren gegenüber dem Vorjahr (42) etwas gestiegen. Das Verhältnis von männlichen zu weiblichen Radelnden ist annähernd 1:1.

17/38

 Parlamentarier*innen

Mit 17 von 38 städtischen Palamentariern liegt die Quote unter 50%. Da ist durchaus noch Luft nach oben. Das Team ADFC Hamminkeln belegte erneut den ersten Platz in der Wertung „Team mit den meisten gefahrenen Kilometern“.

gefolgt von der Seniorenunion und dem Kiga am Bach. Kreisweit erreichte unser Team einen beachtlichen 5 Rang aller 700 Teams hinter Schulen aus Moers und Xanten. Vom 1. bis 21. Mai diesen Jahres geht Stadtradeln in die nächste Runde. Wir bieten allen Bürgern der Stadt wieder eine Vielzahl von Gelegenheiten mit uns die 200.000 Km-Marke zu überschreiten.

Platz	Team	gesamte km
1.	ADFC Hamminkeln	25.587
2.	SU Hamminkeln	18.722
3.	Kiga am Bach Dingden	11.512

Globaler Vergleich in Zahlen

Platzierung im Ranking des Klimaschutzindex

CCPI 2023 (1)

* Die Herausgeber des Index vergeben die ersten drei Plätze nicht, weil noch kein Staat auf einem Pfad liegt, der die Erderwärmung auf 1,5 ° C eindämmen würde.

Platz 1 *	Kein Land
Platz 2 *	Kein Land
Platz 3 *	Kein Land
Platz 4	Dänemark
Platz 6	Chile
Platz 9	Estland
Platz 16	Deutschland
Platz 52	USA

Bundshaushalt für den Radverkehr (2)

Die Kostensteigerung für den Bau von Verkehrsinfrastruktur betrug 2022 17%.

Bundshaushalt 2022	750 Millionen Euro
Bundshaushalt 2023 (geplant)	560 Millionen Euro

Anteil der Menschen in verschiedenen Ländern, die ihr eigenes Fahrrad mindestens zwei Mal pro Woche zur Fortbewegung nutzen (Feb 20 bis Mrz 21) (3)

Niederlande	58%
Deutschland	36%
Indien	36%
Finnland	30%
China	25%
Kanada	17%

Die fahrradfreundlichsten Städte (4)

Von 90 bewerteten Städten, Index bis max. 100 Punkte

Utrecht, Niederlande	77,84
Münster, Deutschland	65,93
Antwerpen, Belgien	60,51
Kopenhagen, Dänemark	60,46
Amsterdam, Niederlande	60,24
Malmö, Schweden	55,88
Hangzhou, China	52,55

Quellen. (1) CCPI, (2) BVZF, (3) Statista Global Consumer Survey, (4) Luko Global Bicycle Cities Index 2022

ADFC sagt DANKE

(zel) Das ehrenamtliche Engagement ist das höchste Gut in einem Verein. Man kann sich nicht genug bei denen bedanken, die ausscheiden.

Wolfgang Deike

Im Frühjahr 2015 ist der Mehrhooger dem ADFC beigetreten - mit 82 Jahren ist er jetzt in den ADFC Ruhestand gegangen. Milch und Käse war (fast) sein gesamtes Berufsleben sein Thema. Und das spiegelte sich auch in seinen Radtouren wider. Aber auch „Wo die Forellen zu Hause sind“ wurde in den letzten Jahren zum Klassiker. Wenn es um die Zustellung von Vereinspost ging – ihm war kein (Fahrrad)Weg zu weit.

Gerd Schäpers

Pättkes – Gerd ist bereits 2021 aus dem Vorstand ausgeschieden und hat uns 2022 auch als TourGuide verlassen. Mehr als 13 Jahre war es das ADFC Gesicht in Dingden. Das nahe Holland war oft und gerne sein Ziel. Beim Dingdener Frühlingstreff war er stets für die gute Organisation verantwortlich und bei den GPS-Seminaren hatte er für die Teilnehmenden immer den passenden Tipp parat.

Eva-Maria Krebs

Dem ADFC beigetreten ist die Ringenbergerin 2009 und 2021 wurde sie in den Vorstand gewählt. Im Bereich der Tourenleitung wurden ihre „Herbsttouren“ zum Klassiker. Sie begleitete die Einrichtung der Geschäftsstelle und mit dem Codierteam überzeugte sie so manch einen Interessenten von einer ADFC Mitgliedschaft. Auch Eva-Maria ist im vergangenen Jahr aus dem Kreis der Aktiven ausgeschieden.

Alle drei hinterlassen nicht nur in ihren Ortsteilen ein großes Loch in der ADFC Arbeit. Stets waren sie da, wo sie gebraucht wurden. Es wird eine große Aufgabe die Löcher zu stopfen.

Nachruf

Manfred Kammeier verstorben

(zel) Als der ADFC Hamminkeln noch Windeln trug, war er einer, der wie kein anderer seine Ortskenntnis mit einbrachte. Radtouren wie "Kräuter in Garten und Küche", "Von Maja, Willi und anderen fleißigen Bienen", "Mit allen Wassern gewaschen" oder "Wo die Schiffe Treppen steigen" trugen seine Handschrift. Im Oktober 2022 ist Manfred Kammeier im Alter von 79 verstorben. Er hat unser Radtourenprogramm maßgeblich mitgeprägt.

TourGuide Ausbildung

Erste Hilfe und Refresh-Kurs

(zel) Spätestens alle drei Jahre frischen die ADFC TourGuides ihre Kenntnisse in einem „Refresh-Kurs“ auf. Dabei stehen Neuerungen in der Straßenverkehrsordnung genau so auf dem Programm wie die



Bedienung des Touren- und Veranstaltungsportals. Einen großen Raum nimmt auch der Erfahrungsaustausch untereinander ein. Neben der fachlichen Qualifikation der ADFC TourGuides in

Hamminkeln frischen diese auch ihre Kenntnisse im Bereich der Ersten Hilfe regelmäßig auf. So standen im September des letzten Jahres Punkte wie z. B. Eigenschutz und Absichern von Unfällen, Wund-



versorgung, Umgang mit Gelenkverletzungen und Knochenbrüchen, Verbrennungen, Hitze-/ Kälteschäden, Verätzungen / Vergiftungen und lebensrettende Sofortmaßnahmen wie stabile Seitenlage

und Wiederbelebung auf dem Programm eines vom DRK durchgeführten Kurses. Gut ist es, wenn erst gar kein Unfall geschieht. Noch besser ist es, wenn man im Notfall im entscheidenden Moment die richtigen Maßnahmen ergreifen kann. Wann hast Du deinen letzten Erste-Hilfe-Kurs absolviert?

Weiterbildung im ADFC


Die ADFC-Akademie

(zel) Neben den lokalen Fortbildungsangeboten der ADFC Ortsgruppen wie z.B. GPS- oder TourGuide-Seminare bietet die ADFC-Akademie des ADFC Bundesverbandes ein umfangreiches – in der Regel online – Angebot rund ums Fahrrad an. Zielgruppe sind ADFC-Mitglieder und Menschen, die sich ehrenamtlich im ADFC engagieren. Für ADFC Mitglieder ist das Angebot kostenlos. Vorträge, Workshops und Seminare werden in der Regel quartalsweise online angeboten. Themen sind z.B. „Wie gelingt eine generationsübergreifende Zusammenarbeit im ADFC“ oder „Ein Ausblick auf die Reform der StVO“.

FahrradKalender 2023

Keinen Monat ohne Fahrrad

(zel) Auch in diesem Jahr begleitet dich wieder der ADFC Hamminkeln-Fahrradkalender durch das Jahr. Der Tischkalender hat das Format A5 im Querformat (210 x 148 mm) und findet gut Platz auf dem Schreibtisch oder der Fensterbank. Jeden Monat gibt es ein neues Fahrradmotiv. Im Kalendarium sind neben den Feiertagen auch die Schulferien NRW verzeichnet. Aber das Beste: Monat für Monat sind alle ADFC Veranstaltungstermine aufgelistet. So kannst Du keinen Termin vergessen. Bestellung im ADFC Hamminkeln Shop.



<https://adfc-hamminkeln.chayns.net/Shop?v=0>

Impressum:	Fiets mit! 2023
Herausgeber:	Allgemeiner Deutscher Fahrrad-Club Hamminkeln e.V. Peter Zelmer, Königsberger Straße 5, 46499 Hamminkeln ☎ 02852/711456
e-mail:	info@adfc-hamminkeln.de
Internet:	www.adfc-hamminkeln.de
Beiträge:	ADFC Bundesgeschäftsstelle (BGSt), Martin Brede (bre), Bocholt Borkener Volksblatt (BBV), Gonso (Go), MeinUrlaub (MU), Neue Ruhr Zeitung (NRZ), Peter Zelmer (zel), Radwelt (RW), Teuto-Telegramm (TT)
Titelbild/Layout	Martin Brede
Auflage:	2.500 Stück
Druck:	bravo marketing service ohg, Schillstr. 41, 46483 Wesel

Fahrradcodierung

Machen Sie es Langfingern schwer

(zel) Wer sein Fahrrad codieren lässt, macht Langfingern das Leben schwer. Denn ohne Eigentumsnachweis kommen sie mit dem zweirädrigen Diebesgut nicht weit: Die Codierung zeigt sofort, wer der Eigentümer des geklauten Rads ist. Die Codierung erschwert somit den Weiterverkauf, insbesondere über Flohmärkte oder via Internet. Der Verkaufswert des Diebesguts sinkt erheblich, während der Grad der Abschreckung und die Hemmschwelle für potenzielle Diebe steigt. Die bisherige Erfahrung zeigt, dass eine Codierung die Zahl der Diebstähle deutlich senken und die Aufklärungsquote erhöhen kann.

Wozu Fahrradcodierung?

Das Prinzip basiert auf einem von der Polizei in Bergisch-Gladbach entwickelten und von der Polizei in Friedberg (Hessen) perfektionierten Codierverfahren und ist einfach: eine Gravurmaschine verewigt auf dem Rahmen des Fahrrads einen verschlüsselten personenbezogenen Code, der aus einer individuellen Ziffern- und Buchstabenkombination besteht. Sie setzt sich zusammen aus dem Autokennzeichen und Gemeindecodex des Ortes, in dem der



Eigentümer wohnt, einer fünfstelligen Zahl für die Straße, drei Ziffern für die Hausnummer, sowie den Eigentümer-Initialen, möglichst ergänzt durch eine zweistellige Jahreszahl der Codierung.

Der Vorteil: Polizei oder Fundbüro erkennen anhand des Codes sofort den Eigentümer des Fahrrads und können ihn im Falle eines Diebstahls informieren – ohne Rückgriff auf Datenbanken. Die Rahmennummer allein gibt nicht genügend Informationen. Sie wird vom Hersteller ohne erkennbares System eingestanzt – mit Dopplungen und ohne zentrale Nummernkartei. 90 Prozent aller aufgefundenen Räder finden trotz Rahmennummer nicht mehr zu ihrem Eigentümer zurück, weil dieser sein Rad nicht eindeutig beschreiben kann. Hier schafft die Fahrradcodierung Abhilfe – am besten in Verbindung mit einem bundeseinheitlichen Fahrradpass.

Wie kommt der Code ans Fahrrad?

Bei der Gravurcodierung wird der Code mit einem stauchenden Verfahren 0,1 bis 0,2 Millimeter tief in das Metall des Fahrradrahmens eingraviert. Es ist vergleichbar mit einem aus der Mode gekommenen Nadeldrucker. Ein Aufkleber mit Sichtfenster verhindert die Korrosion. Die Codierung wird auf der rechten Seite des Sattelrohrs angebracht. Polizei und Fahrradhändler achten besonders auf diese Stellen, ein Überkleben des Codes durch den Dieb fällt daher schnell auf.

Die Gravur und die Rahmenstabilität

Radfahrende müssen nicht befürchten, dass der Rahmen ihres Fahrrades durch die Gravurcodierung bruchanfällig werden könnte. Die Technische Universität Aachen stellt in einem Gutachten fest, dass eine Gravurtiefe von bis zu 0,2 Millimetern bei einem Aluminium- oder Stahlrohrrahmen keine Beeinträchtigung für die Rahmenstabilität bedeutet.

Welche Codierung für welches Fahrrad?

Rahmen aus Carbon und ultraleichte Rennradrahmen eignen sich aber nicht für die Gravur. Sehr kleine Kinderrahmen, aber auch die in Mode gekommenen Sonderformen sind mit den gebräuchlichen Gravurgeräten häufig nicht oder nur mit erheblichem Mehraufwand zu codieren. Hier bietet sich die Klebecodierung an.

Was ist, wenn ich umziehe?

Ein möglicher Umzug ist kein Argument gegen die Fahrradcodierung: Anhand der alten Adresse kann das Einwohnermeldeamt den aktuellen Wohnsitz schnell feststellen. Wer viel umzieht, kann auch seinen festen Zweitwohnsitz (beispielsweise den der Eltern) für die Codierung verwenden.



Alle Codiertermine des ADFC Hamminkeln



2Rad Blessing

N.Blessing - Ringenberger Str. 27 - 46499 Hamminkeln
Fahrradfachgeschäft & Service

Tel. 02852 3633

Leserbriefe

an die Redaktion

Diethelm Adlunger aus Schermbeck schreibt zum ADFC-Kalender 2022:

Und Dank an alle, die am Kalender mitgearbeitet haben. Er ist wirklich SEHR GUT gelungen.

Henning Heidermann aus Hamminkeln schreibt zu Fiets mit! 2022:

... habe ich im aktuellen "Fiets mit" geblättert ... Dabei musste ich feststellen, dass Sie sich sehr viel Arbeit gemacht haben - meine Hochachtung für Ihr ehrenamtliches Engagement.

Mathilde Scholten aus Wesel schreibt zu Fiets mit! 2022:

Vielen Dank für das neue, super gelungene Fiets mit!.

Michael Hundacker aus Extertal schreibt zum 20. Geburtstag des ADFC Hamminkeln:

Herzlichen Glückwunsch und alles Gute für die nächsten Jahre

Klaus Droste aus Herten schreibt zum 20. Geburtstag des ADFC Hamminkeln:

Herzlichen Glückwunsch! Und bitte so weiter machen.

Familie Hoven aus Rhede schreibt zu Fiets mit! 2022:

Herzlichen Dank für die Zustellung des neuen Programmheftes. Wir haben uns sehr darüber gefreut – eine tolle Überraschung im Briefkasten.

Gerd Stepper aus Dinslaken schreibt zu Fiets mit! 2022:

Eine schöne Broschüre mit interessanten Fahrten.

Schreiben Sie uns. Ihre Meinung ist uns wichtig!

info@adfc-hamminkeln.de

Es unterstützen uns durch ihre Mitgliedschaft

Wir sagen „DANKE“ und freuen uns über weitere Förderer

- | | |
|---|--|
|  Firma Klaus Vorholt |  Optik Tebrügge |
|  Marienthaler Gasthof |  Textilmuseum Bocholt |
|  Zweirad Feldmann |  Cafe Gerwershof |
|  Gaststätte Hoffmann |  Cafe Winkelmann |
|  Zweiräder Arentsen |  Birkencafé |
|  12+1 Deutsche Weine | |

GPS - Treff

Nach Corona-Pause wieder da

(zel) Coronabedingt hatte der beliebte GPS-Treff eine dreijährige Pause eingelegt. 2023 geht es endlich wieder los. Der GPS-Treff bietet die Plattform für einen Erfahrungsaustausch zwischen GPS-Neulingen und „alten Hasen“. 6 Termine gibt es 2023: 18. Januar, 15. Februar, 8. März, 18. Oktober und 15. November und 13. Dezember 2023. Beginn ist jeweils um 20:00 Uhr in der ADFC Geschäftsstelle im Schloss Ringenberg.

RadReisemarkt

Immer gut informiert

(zel) Auch der ADFC RadReisemarkt musste coronabedingt pausieren. Am 19. März öffnet er wieder seine Pforten. Er hat in der Vergangenheit stetig an Attraktivität gewonnen und zog immer mehr Besucher an. Zuletzt kamen mehr als 300 Reise-lustige, die sich über die verschiedenen Radreiseregionen Deutschlands informierten. Der ADFC hatte (fast) zu jeder Region das passende Informationsmaterial. Die Aktiven konnten oftmals aus eigener Erfahrung berichten.

Neuer Ort: Rittersaal im Schloss Ringenberg

Die Besucher schätzen das umfassende Angebot, die kompetente Beratung und die familiäre Atmosphäre. Also nicht vergessen: Termin: 19. März.

Der Radler-Pass

Punkte sammeln und gewinnen

(zel) Radfahren schützt die Umwelt, macht Spaß und ist gesund. Sammle Punkte in deinem Radler-Pass bei der Teilnahme an unseren Radtouren und anderen Veranstaltungen.



Zum Jahresabschluss am 05.11.2023 verlosen wir unabhängig von der Punkteanzahl unter allen Teilnehmer*innen verschiedene Preise. Unter den Personen mit den meisten Punkten wird ein Hauptpreis verlost.

Du hast noch keinen Radler-Pass? Kein Problem. Du bekommst ihn in der Geschäftsstelle.

Digitale Tourenangebote

Zwei Wettbewerbe zum alleine Radeln

(zel) Entgegen unserem sonstigen Tourenangebot gibt es bei den beiden Angeboten keine ADFC Tour-Guides. Voraussetzung ist, dass Du ein GPS-Gerät oder ein Smartphone hast. Du lädst dir die GPX-Tracks auf dein Gerät und los geht's. Nur radeln reicht aber nicht. Du musst Punkte sammeln oder QR-Codes finden. Viel Spaß beim Mitmachen.

Radeln statt Rumeiern

Die Oster-Challenge vom 3. bis 16. April

Es gibt zwei Rundkurse zu absolvieren. Entlang der Strecke findest Du in der Natur einlamierte oder hinter Fensterscheiben platzierte gelbe Zettel. Auf diesen ist ein QR-Code abgebildet. Scanne den QR-Code ab und hinterlasse auf der web-Seite deine Kontaktdaten. Wer die meisten QR-Code findet, gewinnt das Spiel. An welcher Stelle der Strecke Du deine Tour startest ist egal.



Rundkurs 1 (ca. 40 km):

Brünen – Marienthal – Dingden – Ringenberg

Rundkurs 2 (ca. 37 km):

Hamminkeln – Loikum – Wertherbruch – Mehrhoog

<https://touren-termine.adfc.de/radveranstaltung/82139-radeln-statt-rumeiern>

Das Höchste am Niederrhein

Die Knotenpunkt-Challenge am 14. Mai

Das Prinzip ist ähnlich wie beim Niederrheinischen Radwandertag. Du radelst in Eigenregie der vorgegebenen Strecke nach. Diese ist allerdings nicht auf der Fahrbahn mit weißen Pfeilen markiert, sondern führt entlang des Knotenpunktsystems auf deutscher und niederländischer Seite. Zusätzlich stellen wir den GPX-Track der Strecke bereit. Auf der Strecke musst du in deinem Radler-Pass zwei Punkte sammeln. Einen bekommst du am Start oder Ziel in der ADFC-Geschäftsstelle, den anderen bei der Tourist Information in Emmerich-Hochelten. Die Streckenlänge beträgt 105 Kilometer. Die Knotenpunktfolge: ADFC-Geschäftsstelle im Schloss Ringenberg - 4 - 5 - 6 - 7 - 60 - 81 - 80 - 83 - 11 - 78 - 9 - 1 - 3 - [2] - 7 - 25 - 26 - Tourist Information in Hochelten - 8 - 88 - 86 - 87 - 84 - 68 - 69 - 43 - 19 - 62 - 49 - 20 - 1 - 3 - ADFC-Geschäftsstelle im Schloss Ringenberg.



<https://touren-termine.adfc.de/radveranstaltung/79663-das-hochste-am-niederrhein>

ADFC Hamminkeln App

Die Fahrradwelt wird digitaler

(zel) Bringst du dein Pedelec zum Händler in die Inspektion oder zur Reparatur, dann ist es nicht ganz unwahrscheinlich, dass dieser nicht den Schraubenschlüssel, sondern das USB-Kabel in die Hand nimmt. Er schließt dein Velo an den Computer an, liest Fehlercodes aus und entscheidet dann, was zu tun ist.

Auch der ADFC Hamminkeln ist digitaler geworden

So haben wir uns im Frühjahr 2020 für eine eigene App entschieden. Die ADFC Hamminkeln-App für dein Smartphone. Alle wichtigen "Fahrradnachrichten für Hamminkeln" in der Hosentasche. Immer und überall verfügbar. Wer kennt den Termin für die nächste Radtour - die ADFC Hamminkeln-App! Wer kennt den nächsten Fahrrad-Codiertermin? Die ADFC Hamminkeln-App! Wer ist zum Thema Fahrrad in Hamminkeln immer up to date? Die ADFC Hamminkeln-App! Die Zahl angemeldeter Nutzer hat die 200 fast erreicht. Warum hast Du die App noch nicht installiert?

Digitale Teilnehmerliste

Einchecken mit der ADFC Hamminkeln-App

(zel) Einen weiteren Schritt in der Digitalisierung vollziehen wir bei unseren Radtouren. Das händische Eintragen in die Teilnehmerlisten ist sicherlich jedem bekannt, der bei einer unserer Radtouren mit von der Partie war. Ab diesem Jahr ist es möglich, sich auch per QR-Code digital „einzutragen“. Voraussetzung hierfür ist eine Anmeldung in der ADFC Hamminkeln-App. Als QR-Scanner sollte die Chayns-App auf dem Smartphone installiert sein.

ADFC Hamminkeln Shop

Online bestellen - per Rad zugestellt

(zel) Wer nicht persönlich in die ADFC Geschäftsstelle kommen und in der großen Auswahl an Radwanderkarte stöbern möchte, für den gibt es den ADFC Hamminkeln-Shop. Bequem aus der ADFC Hamminkeln-App heraus kann von der Wohnzimmercouch auf dem Smartphon die passende Radwanderkarte aussuchen und per "klick" bestellt werden. Im Stadtgebiet Hamminkeln liefern wir kostenlos per Fahrrad aus. Der Shop ist auch aus dem Internet zu erreichen.

 <https://adfc-hamminkeln.chayns.net/Shop?v=0>

Radreisen 2023/24

(zel) Mehrtagestouren mit dem Rad erfreuen sich einer immer größeren Beliebtheit. Alle unsere Touren starten „vor der eigenen Haustüre“. Wir geben einen Überblick über unser Angebot in diesem Jahr sowie einen Ausblick auf 2024.

Alles im grünen Bereich

Mit dem Slogan "Alles im grünen Bereich" wirbt die Stadt Straelen als eine der südlichsten Städte des Kreises Kleve für einen Besuch. Wir folgen diesem Ruf mit unserer Wochenendtour.



Radtouren zwischen Rhein und Maas

Fr. 02. bis So. 04. Juni

Kleine Westmünsterland-Tour

Unsere täglichen Tagesetappen von rund 75 km führen uns nordwärts bis in den Ortsteil Graes der Stadt Ahaus. Dort schlagen wir im Landgasthof Elkemann für zwei Nächte „unsere Zelte auf“. Am Samstag zieht es uns westwärts und



wir erreichen mit dem Zwillbrocker Venn ein einzigartiges Naturschutzgebiet direkt an der holländischen Grenze.

Moore, Weite und Flamingos

Fr. 25. bis So. 27. August

Die Knoten der Niederlande lösen

Von unserem Basislager in Kleve unternehmen wir drei Tagestouren und folgen - wann immer möglich - dem niederländischen Knotenpunktsystem. Dabei sind Groesbeek, Nijmegen und Doesburg unsere Ziele.



Unterwegs auf dem Knotenpunktsystem

Do. 21. bis So. 24. Sep.

Ciclovía Alpe Adria

(zel) Mehrtagestouren sind mit einem hohen Maß an Vorbereitungen und organisatorischem Aufwand verbunden. Hinzu kommt noch immer die Ungewissheit, ob genügend Teilnehmer*innen zusammenkommen. Wir beabsichtigen im



Spätsommer 2024 auf dem Alpe Adria Radweg die Alpen zu überqueren. Wir radeln von Salzburg bis in die Lagunenstadt Grado ans Mittelmeer. Bis Du interessiert?

Wenn Du dich für diese Tour über die Alpen interessierst, nimm an unserer Umfrage teil - unverbindlich und ohne Verpflichtung.



Deutschland per Rad entdecken

Die neue Ausgabe ist da

(BGSt) Das sanfte Sirren der Räder, das Spiel der Muskeln in den Waden und der Fahrtwind, der den Duft von Wald oder Wellen, sonnenbeschienener Heide oder reifen Trauben herüberweht: So fühlt sich „Deutschland per Rad entdecken“ an. Wer einmal mit dem Fahrrad im Urlaub war, wird meistens zum Wiederholungstäter.



Ein Hauch von Abenteuer liegt immer in der Luft, denn jeder Tag eröffnet unerwartete Gelegenheiten zum Innehalten und Ausprobieren. Mal ist es das kleine, außergewöhnliche Museum, mal der freundliche Fischer, der spontan sein Boot verleiht. Mal lädt ein spektakulärer Panoramablick vom Weinberg zum Verweilen ein, mal der Anblick eines stillen Sees vor dunklen Tannen.

Die neue Ausgabe „Deutschland per Rad entdecken“ bietet eine Auswahl von 37 Radfernwegen, sechs Radregionen und sechs Bundesländern. Jede Menge Inspiration und Informationen für die nächste Radreise.

Das Magazin ist in der ADFC Geschäftsstelle (geöffnet freitags von 16-18 Uhr) kostenlos erhältlich.

Radwanderkarten

Radwanderkarten für die Kreise WES, BOR und KLE

(zel) Wer nicht digital unterwegs ist oder gerne zusätzlich zum digitalen Helfer noch eine Papierkarte hinzunimmt, wird schnell bei der Bielefelder Verlagsanstalt (BVA) fündig. Die Radwanderkarten im fahrradfreundlichen Maßstab von




1:50.000 haben sich zu Standardwerken für unsere Region gemauert. In allen drei Kreiskarten ist das Knotenpunktsystem sowie alle wichtigen regionalen und überregionalen Radwanderwegen eingezeichnet. Die Karte besteht aus wetter- und reißfestem Papier. Zusätzlich gibt es ein kostenfreies Online-Angebot: GPX-Tracks der Themenrouten und Radfernwege können heruntergeladen werden. Jede Karte kostet 8,95 € und ist im ADFC Hamminkeln-Shop oder in der Geschäftsstelle erhältlich.

Alle drei Karten decken das Gebiet zwischen Enschede im Norden bis Krefeld im Süden und von der deutsch/niederländischen Grenze im Westen bis Schermbeck im Osten ab.

Radwanderkarte

Radwanderkarte für den nördlichen Niederrhein

(zel) Die Regionalkarte eignet sich ideal für Tagesausflüge und Wochenendtouren. Sie umfasst das Gebiet von Krefeld bis Emmerich und Kevelaer bis Dorsten. Ihr Maßstab ist



1:75.000. Die Karte ist aus wetter- und reißfestem Papier hergestellt. Ihre Inhalte wurden von einer Vielzahl von ADFC TourGuides recherchiert. Die Karte enthält Tagestouren-Vorschläge, ein UTM-Koordinatengitter zur Entfernungsmessung und Standortbestimmung sowie zusätzliche, kostenfreie Online-Angebote wie z.B. GPX-Tracks der Themenrouten, Radfernwege und Tourenvorschläge zum Download. Preis: 8,95 €, erhältlich im ADFC Hamminkeln-Shop.



Bahnradeln im Ruhrgebiet

Zwischen Lippe und Ruhr

(zel) Radtouren auf stillgelegten Bahntrassen erfreuen sich immer größerer Beliebtheit. Das hat praktische Gründe, weil die Trassen meist abseits vom Autoverkehr verlaufen, keine steilen Anstiege aufweisen und deshalb vor allem für



Genussradler, Familien und Kinder perfekt geeignet sind. Darüber hinaus geben sie gerade im Ruhrgebiet auf charmante Weise den Blick frei auf eine interessante Kultur- und Industriegeschichte, indem sie ungewohnte Ausichten auf Hochöfen, Gasometer, Fördertürme oder Zechensiedlungen bieten und so an die industrielle Vergangenheit des Ruhrgebiets erinnern. Klartext-Verlag, 104 Seiten, Spiralbindung, viele Informationen zu den ehemaligen Zechen, Gastronomietipps.

ADFC Radtourenkarte

Niederlande Nord und Süd

(zel) Viel Karte für wenig Geld. Die Radtourenkarten „Niederlande Nord“ und „Niederlande Süd“ der Bielefelder Verlagsanstalt bieten nicht nur einen guten Überblick, sondern sie eignen sich trotz eines Maßstab 1:150.000 gut für Tages-, Wochenend- oder sogar für ganze Urlaubsreisen.



Dank des eingezeichneten Knotenpunktsystems ist eine Orientierung kinderleicht. Die Karten sind auf reiß- und wetterfestem Papier gedruckt. Sie beinhalten alle Radfernwege sowie regionale Radrouten. Ergänzt werden die Karten durch ein kostenfreies Online-Angebot: GPX-Tracks der Themenrouten und Radfernwege können heruntergeladen werden. Die Legende ist in deutscher und niederländischer Sprache, die Karten verfügen über ein UTM-Gitter.

Die Karten sind im
ADFC Hamminkeln-Shop erhältlich
<https://adfc-hamminkeln.chayns.net/Shop?v=0>




Hohe Mark RadRoute

Die etwas andere RadRoute

(NPHM) Sie erstreckt sich von Anholt im Westen bis Datteln im Osten und von Weseke im Norden bis Dorsten im Süden – die Hohe Mark RadRoute. Sie ist insgesamt 282 km lang und ist in 10 überschaubare Einzeletappen aufgeteilt, die man individuell zu Tagesetappen zusammenstellen kann. Hinzu kommen zwei „Querspangen“, die z.B. drei unterschiedliche Teilrunden (West, Mitte und Ost) ermöglichen. Die Macher versprechen eine akribisch vorbereitete Strecke für viel Fahrradspaß mit fertigen GPX-Tracks, die auf der Website zu finden sind. Das Beste jedoch: keine Anreise mit Zug oder PKW. Man kann von der Haustüre aus losfahren. Nicht nur, dass sich die Hohe Mark RadRoute über mehrere kommunale Kreise erstreckt, sie bietet auch eine Vielfalt von Natur und Landschaftsformen. Im Süden, angrenzend an die Metropolregion Ruhr, die Folgelandschaft, zutiefst von den Folgen menschlichen Werkens geprägt. Dann entlang der Lippe eine vielgestaltige Wasserlandschaft mit Flüssen und Seen, darüber die Waldlandschaft mit viel Raum für Wildtiere, die die Zurückgezogenheit lieben. Und schließlich die Parklandschaft des Münsterlandes, darin eingebettet Restflecken der alten Bruch- und Heidelandschaft.

☞ www.hohemarkradroute.de



Dingden

Bocholter Str. 2 - Tel. 02852-2253

Hamminkeln

Diersfordter Str. 6 - Tel. 02852-2528

Mehrhoog

Bahnhof Str. 40 - Tel. 02857-4990088

Brünen

Weseler Str. 80 - Tel. 02856-1756

www.cafe-winkelmann.de

Di. Mi. Fr. 9-18:30 Uhr
Do. 9-20:00 Uhr
Sa. 9-13:00 Uhr



Bernd Arentsen
Inhaber

Vor dem Delltor 5
46459 Rees

Telefon 02851 1448
Telefax 02851 917018

service@arentsen.de
www.arentsen.de



HOHE MARK RADROUTE
Deine Extrapur Natur



Dennis Straßmann

Aufsatteln und Abschalten

Wir feiern:
**60 JAHRE
NATURPARK**

**Postkartenidyll, entspannendes Grün
und wilde Begleiter: die Hohe Mark RadRoute.**

Bestens ausgeschilderte Wege führen dich auf 280 km durch den Naturpark Hohe Mark. Starte mit der Etappe deiner Wahl, folge einfach dem grünen Fahrrad und lass dich ein auf eine wunderbare Tier- und Pflanzenwelt.

Entdecke Orte, die das Zuschauen zum Erlebnis werden lassen, ruhige Plätzchen, um die schöne Aussicht zu genießen, ausgedehnte Wälder, die mit ihrem Duft locken und Wasser, das die Blautöne des Himmels spiegelt. Lass dich von der Landschaft inspirieren!

Die Hohe Mark RadRoute wird 2023 offiziell eröffnet...

Wir sehen uns... auf deiner Extrapur Natur!

QR-Code scannen

Hier gelangst Du direkt zur Homepage www.hohemarkradroute.de und zu unseren Hörerlebnissen.



Gefördert durch:

**NORDRHEIN
WESTFALEN AKTIV**



EUROPÄISCHE UNION
Investition in unsere Zukunft
Europäischer Fonds
für regionale Entwicklung

Mit dem Code
HOHEMARKRADROUTE22
unter www.komoot.de/g
gratis eine Region downloaden
(gilt für komoot-Neukunden).

Reisesplitter

Schwedens größten See umradeln

(BBV) Ein neuer Radwanderweg führt entlang von Schwedens größtem See, dem Vänern. Der "Vänerleden" ist 640 Kilometer lang und verläuft in vier Abschnitten um den See im Westen Schwedens. Jeder Abschnitt besteht laut Visit Sweden aus mehreren Tagesetappen. Das soll es Radtouristen leichter machen, ihren Trip zu planen. Es geht meist über Asphalt und Schotter, unterwegs warten viele Badestellen. Eingeweiht wurde der Vänerleden Anfang Juni 2022. Er ist der sechste nationale Radwanderweg. Diese Zertifizierung des schwedischen Verkehrsamtes erhalten nach Angaben der Tourismusagentur Radwege, deren Routen abwechslungsreich und sicher sind und regelmäßig an Bus- und Bahnhaltestellen vorbeiführen.

Frisches Obst und ländliche Idylle

(BBV) Streuobstwiesen und Apfelplantagen, malerische Ortschaften und schöne Fernsichten bilden den Kern der rheinischen Apfelroute. Die Rundtour verläuft über 124 Streckenkilometer östlich von Bonn durch die größte Obst- und Gemüseanbauregion Nordrhein-Westfalens. Dazu gibt es kürzere Wegschleifen, die zu Tagestouren einladen.

☞ www.apfelroute.nrw

Rund um Bamberg

(RW) Neun Rundtouren zwischen 40 und 60 Kilometer Länge zeigen Natur und Sehenswürdigkeiten im Bamberger Land. Die Routen sind für Elektroräder optimiert. Die passenden GPX-Tracks sind zusammengefasst unter:

☞ www.vianovis.net/tinyurl/1PC

☞ www.frankentourismus.de

„Radweg für Genießer“ im Erfolgskreis Gütersloh

(TT) Im Kreis Gütersloh führt der neue insgesamt 115 km lange „Radweg für Genießer“ auf fünf Rundkursen mit einer Länge von 20 bis 40 Kilometern durch die Städte Borg-olzhausen, Halle (Westf.), Versmold, Werther (Westf.) und die Gemeinde Steinhagen. Entlang der Tour werden die fünf Sinne Fühlen, Riechen, Schmecken, Hören und Sehen angeregt.

☞ www.geniesserweg.de

GreenCity RadTour

STRAELEN ERLEBEN



Straelen ist idealer Start- und Ziel-
punkt für Ihre Radtouren. Egal ob
Sie Ihre Touren individuell über das
Knotenpunktsystem planen oder
eine geführte GreenCity RadTour
mit unserem Tourguide buchen.
Und zum Verweilen bieten
sich die zahlreichen Cafés
und Gaststätten in Straelen
hervorragend an.



Reisesplitter

Eider-Treene-Sorge-Radroute: Zwischen den Meeren

(MU) Der Wind ist an der Küste wie auch im Binnenland Schleswig-Holsteins allgegenwärtig, also auch an den drei Flüssen Eider, Treene und Sorge. Weil man auf dieser Rundtour mit reichlich Gegenwind rechnen muss, ist ein E-Bike die komfortablere Alternative. Über Tönning und in St. Peter-Ording gleitet man relaxed Richtung Westerhever. Über Eiderstedt - eine norddeutsche Bilderbuchlandschaft - sagt man, hier würden mehr Schafe und Kühe leben als Menschen. Nur ein paar Pedalumdrehungen von der Touristenattraktion Leuchtturm Westerheversand entfernt, geht es wieder durch sattgrüne Wiesen und Weideflächen in Richtung Husum. Von hier aus zeigt man der Nordsee das Hinterrad und fährt hinein ins grüne Binnenland. Ein Tipp: noch einen Cappuccino trinken im pittoresken, aber überlaufenen Friedrichstadt, ehe es endgültig hinein geht in die ländliche Idylle Schleswig-Holsteins. Man kurbelt durch verschlafene Dörfer mit den typischen Reet gedeckten Häusern, vorbei an den Storchennestern in Bergenhusen hinüber ins Naturschutzgebiet Hohner See. Nach dem Übersetzen über die Eider ist man in Dithmarschen. Zwischen den schier endlosen Weideflächen schimmert ab und zu ein Kohlfeld aus der Ebene hervor. Und weil sie so stolz auf ihr Gemüse sind, haben sie in Dithmarschen sogar die Deutsche Kohlstraße eingerichtet. Die gut ausgeschilderte Eider-Treene-Sorge-Radroute im grünen Binnenland zwischen Nord- und Ostsee führt 240 Kilometer lang überwiegend über kleine Landstraßen, asphaltierte Feldwege und streckenweise rumpelige Plattenwege. Steigungen gibt es so gut wie keine.

☞ www.ets-radweg.de

☺☺☺ Cafe
Gerwershof

Lassen Sie sich unser Angebot an frischen, hausgebackenen Kuchen und Torten in gemütlicher Atmosphäre schmecken.

Öffnungszeiten:

Fr., Sa., So., montags und feiertags
von 9.30 - 18.00 Uhr
Frühstücksbuffet von 9.30 - bis 12.30 Uhr
(nur bei Reservierung)

Telgerhuck 11, 46499 Hamminkeln-Brünen
Telefon: 02 856-16 18
E-Mail: heinz-bernd.gerwers@t-online.de

Besuchen Sie uns auch unter:
www.cafe-gerwershof.de
www.facebook.com/CafeGerwershof

*Bei rechtzeitiger Anmeldung ab 15 Personen auch werktags geöffnet.



Fahrradkauf

Kein Kauf ohne Probefahrt

(BGSt) Vor dem Kauf eines neuen Fahrrads sollten Interessierte unbedingt eine Probefahrt machen. Nur so finden sie heraus, ob das Rad passt und die gewünschten Fahreigenschaften hat.

Überlegungen zu Einsatzzweck, Aussehen, Ausstattung oder Preis sind zwar auch wichtig, ausschlaggebend für den Kauf sollte aber die Probefahrt sein. Dafür sollte man sich Zeit nehmen, denn auf der kleinen Runde um den Block verrät ein Fahrrad seine Eigenschaften nur oberflächlich – und schon gar nicht, ob es auf Dauer bequem ist.

Ob das Fahrrad passt, lässt sich nur bewerten, wenn es die richtige Größe hat und auf die Fahrerin oder den Fahrer individuell eingestellt wird. Im Fahrradfachhandel können Kaufinteressierte erfahrenes Personal erwarten, das erkennt, welche Größe und Sitzposition zu ihnen passen.

Sattelhöhe richtig einstellen

Bevor die Probefahrt losgeht, muss die Sattelhöhe richtig eingestellt werden. Sitzt man zu tief, lässt sich die Kraft nur unvollständig aufs Rad übertragen. Auch die Schaltungen und der Reifendruck sollten überprüft werden, denn schlappe Reifen und die falsche Übersetzung machen das Fahren anstrengend.

Die Probefahrt sollte über einige Kilometer gehen. Nur so bekommt man eine Vorstellung davon, wie gut das Fahrrad in Kurven liegt, wie sich die neuen Bremsen verhalten oder die Schaltung funktioniert.

Bremsen vorsichtig testen

Beim Bremsen raten wir zur Vorsicht: Neue Bremssysteme können unerwartet stark verzögern, deshalb sollte man eine Vollbremsung mit ungewohnter Technik lieber abseits des Verkehrs probieren. Zwar sind Kunden bei auftretenden Schäden auf einer Probefahrt nicht in jedem Fall schadensersatzpflichtig, aber zu einem Mindestmaß an Sorgfalt im Umgang mit dem Testrad verpflichtet.



**Verkauf &
Reparatur
- Service**

Zweirad Feldmann
Neu-u.Gebrauchtfahrräder
Custom-Made-Bikes

46499 Hamminkeln-Dingden, Weberstr.45
Tel.:02852 - 44 57 Fax:02852 - 9097807

www.zweirad-feldmann.de

Mo.-Fr. 8.30-12.30 u.14.30-18.30, Sa. 9.00-14.00

Um vergleichen zu können, sollten Kaufinteressierte günstigere und teurere Fahrräder Probe fahren und sich überlegen, ob eventuell noch Komponenten wie Sattel oder Lenker getauscht werden sollen.

Den Alltag simulieren

Wer auf seiner Probefahrt den Alltag simuliert, kann das Fahrrad besser beurteilen. Sprich, wer Steigungen oder Kopfsteinpflaster auf seinen Wegen hat, sollte diese auch in die Probefahrt einbauen. Wer viel mit Gepäcktaschen unterwegs ist, sollte sie auf der Probefahrt beladen am Fahrrad hängen haben. Je realistischer die Probefahrt ist, desto sicherer wird deutlich, ob das Fahrrad passt.

Was du beim Kauf eines Kinderfahrrades beachten solltest, findest du in der Broschüre „Fahrradkauf kinderleicht“. Sie ist in der ADFC Geschäftsstelle (geöffnet freitags von 16-18 Uhr) kostenlos erhältlich.

Radlerkleidung

Die passende Fahrradjacke - für jede Witterung

(Go/zel) Als Radbekleidungsspezialist entwickelt und produziert GONSO hochwertige und innovative Funktionskleidung für Radfahrer aller Disziplinen. Der Anspruch ist Perfektion. Nicht „höher, schneller, weiter“, sondern der Genuss am Radfahren steht bei GONSO im Fokus.

In den 80er Jahren war es GONSO, die die erste Radhose mit synthetischem Sitzpolster auf den deutschen Markt brachte. Getreu dem Motto: Nur wer perfekt sitzt, genießt. Dank unermüdlichem schwäbischem Tüftlergeist und über 90 Jahren Textilerfahrung ist GONSO heute mehr als der Radhosenexperte. Vom Sattel bis Kopf und Fuß bieten unsere Kollektionen topfunktionale Radkleidung aller Kategorien – abgestimmt auf alle Bedürfnisse. Immer ausgehend von einem komfortablen Sitz auf dem Rad, der Genuss verspricht. Der Outdoorspezialist "Unterwegs" in Wesel hat in dieser Saison erstmals eine komplette Sommer- und Winterkollektion im Sortiment.

Die Windjacke

Windjacken sind besonders leicht und aus einer winddichten Funktionsfaser gefertigt. Sie sind ein wichtiger Ausrüstungsbestandteil regelmäßiger Radfahrer, denn stürmische Phasen auf der Tour durch die Natur können zu kalten Gliedmaßen und vorzeitigen Ermüdungserscheinungen führen. Eine winddichte Fahrradjacke verhindert dies effektiv und sorgt dafür, dass der Oberkörper nicht auskühlt und gleichzeitig mit einer hohen Atmungsaktivität unterstützt wird.

Die Regenjacke

Schlechtes Wetter – exakt dafür ist eine Regenjacke gemacht. Sie hält den Körper während Regenschauern zuverlässig trocken und sorgt dafür, dass die Radtour durch malerische Landschaften nicht wegen etwas Wasser unterbrochen werden muss. Dank eines mehrlagigen, funktionalen Gewebes und einer wasserdichten Membrane verhindern die Jacken das Eindringen von Nässe, halten den Körper warm und lassen ihn atmen.

Die 2-in-1-Jacke

Wer die Vorzüge einer Fahrradjacke und einer Fahrradweste vereinen möchte, der greift zu einer vielseitigen 2-in-1-Jacke. Diese kann durch ein spezielles Reißverschluss-System an der Brust mit wenigen Handgriffen zur Weste umfunktioniert werden. Eine solche Fahrradjacke bietet ein besonders breites Einsatzgebiet und ist ein hervorragender Begleiter bei langen Touren und stetigen Witterungswechseln.



Outdoor-Treking-Bergsport-Freizeit



UNTERWEGS in Wesel
Hohe Straße 18
Öffnungszeiten:
Mo-Fr: 9:30 - 18:30 Uhr
Sa: 9:30 - 16:00 Uhr

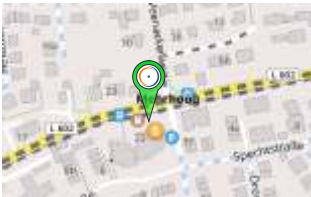
www.unterwegs-wesel.de
info.wes@unterwegs.biz



Unsere Start- und Treffpunkte

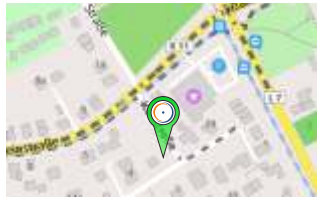
(zel) In der Stadt der 7 Dörfer versuchen wir – wann immer es geht – uns so aufzustellen, dass wir kurze Wege für unsere Mitglieder und Freunde des Fahrrads bieten können. So gibt es Startorte für unsere Radtouren und Codiertermine in Hamminkeln, Brünen, Dingden, Mehrhoog und Ringenberg.

Mit der Eröffnung der Geschäftsstelle im Schloss Ringenberg gibt es eine zentrale Anlaufstelle, die relativ in der Mitte der Stadt liegt. Hier finden Seminare, Schulungen sowie Fahrradcodierung und Radlertreffs zu den Öffnungszeiten statt.



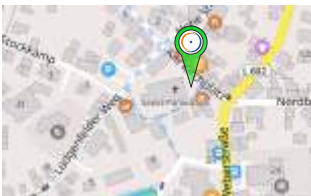
Mehrhoog

Verbandssparkasse "Bahnekerl"
Bahnhofstraße 22
46499 Hamminkeln



Mehrhoog

Mehrhooger Bürgerverein
Karlstraße 2
46499 Hamminkeln



Dingden

Eingang St. Pankratius
Am Kirchplatz 4
46499 Hamminkeln



Dingden

Zweirad Feldmann
Weberstraße 45
46499 Hamminkeln



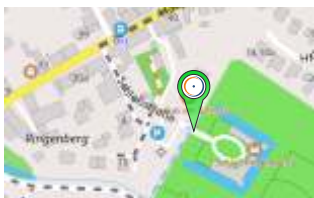
Hamminkeln

Molkereiplatz
46499 Hamminkeln



Hamminkeln

Obstkelterei van Nahmen
Diersfordter Str. 27
46499 Hamminkeln



Ringenberg

ADFC Geschäftsstelle im Schloss
Schloßstraße 8
46499 Hamminkeln

Brünen

Markt
Kirchhofstraße/Weselerstraße
46499 Hamminkeln

Radtouren und Veranstaltungen nach Orten

Hamminkeln

- 🚲 So. 02.04. Eisbrechertour
- 🚲 Mo. 03.04. Radeln statt Rumeiern
- 🚲 Sa. 29.04. Streuobstwiesentour
- 🚲 Do. 04.05. Klostergarten und Zechenpark
- 🚲 Mi. 17.05. Der Berg ruft
- 🚲 Di. 30.05. DienstagsTour
- 🚲 Di. 06.06. Feierabendtour
- 🚲 So. 18.06. Südseezauber
- 🚲 Di. 20.06. DienstagsTour
- 🚲 Sa. 24.06. In den neuen Tag
- 🚲 So. 25.06. ADFC Sommerfest
- 🚲 So. 09.07. Radtour mit Pfiff
- 🚲 Di. 25.07. DienstagsTour
- 🚲 Sa. 05.08. Ab auf´s Rad
- 🚲 Di. 22.08. DienstagsTour
- 🚲 Di. 19.09. DienstagsTour
- 🚲 Sa. 30.09. Peterchens Mondfahrt
- 🚲 So, 03.12. Räder brauchen keinen Winterschlaf

Indoor Cycling Niederrhein



Mobil

Indoor Cycling Niederrhein
in der Cycling Oase
Loikumer Rott 7 - 46499 Hamminkeln

Kurszeiten und Beratung unter Tel. 01578 / 9360261
oder E-Mail: indoor-cycling-niederrhein@gmx.de
<https://indoor-cycling.wixsite.com/i-c-niederrhein>



Radtouren und Veranstaltungen nach Orten

Ringenberg

- 🚲 So. 26.02. Fit durch den Winter
- V Fr. 17.03. Fahrradcodierung
- V Fr. 17.03. Vernisage und Lesung
- V So. 19.03. RadReisemarkt
- V Fr. 28.04. Fahrradcodierung
- 🚲 Di. 02.05. Feierabendtour
- 🚲 Sa. 14.05. Das Höchste am Niederrhein
- 🚲 So. 25.06. ADFC Sommerfest
- 🚲 So. 13.08. Auf ein Bier ins BamBoo!
- 🚲 So. 10.09. Tag des offenen Denkmals
- 🚲 So. 22.10. Von Schloss zu Schloss

Brünen

- V Sa. 17.06. Fahrradcodierung
- 🚲 So. 25.06. ADFC Sommerfest
- 🚲 Sa. 01.07. Von Bären, Alltagsmenschen und Rhinkiekern
- 🚲 Di. 04.07. Feierabendtour
- V Sa. 30.09. Fahrradcodierung

Mehrhoog

- 🚲 So. 26.02. Fit durch den Winter
- 🚲 Mi. 19.04. Fahrradcodierung
- 🚲 Fr. 10.05. Freitag ist Markttag
- 🚲 Sa. 26.08. Genusstour
- 🚲 Mi. 06.09. Feierabendtour
- V Mi. 13.09. Fahrradcodierung

Birkencafé

Detlef Buckermann
 Provinzialstraße 82
 46499 Hamminkeln-Wertherbruch
 Tel. 02873 / 949766

Mi-So 14-19 Uhr (Mo-Di Ruhetage)
 Mi-Fr Frühstücksbuffet ab 10 Personen auf Bestellung
 Sa-So 9-12 Uhr Frühstück (bitte anmelden)

Dingden

- 🚲 Mi. 10.05. Feierabendtour
- V Mi. 14.06. Fahrradcodierung
- 🚲 So. 25.06. ADFC Sommerfest
- 🚲 Di. 08.08. Feierabendtour

Seminare und Fortbildungen

- V Mi. 15.02. GPS-Treff
- V Sa. 04.03. TourGuide-Seminar
- V So. 05.03. TourGuide-Seminar
- V Fr. 10.03. TourGuide Seminar
- V Mi. 08.03. GPS-Treff
- V Sa. 25.03. Digitale Tourenplanung
- V Mi. 18.10. GPS-Treff
- V Mi. 15.11. GPS-Treff
- V Mi. 13.12. GPS-Treff

Mehrtagestouren

- 🚲 Fr. 02. - So. 04.06. Alles im grünen Bereich
- 🚲 Fr. 25. - So. 27.08. Kleine Westmünstland-Tour
- 🚲 Do. 21. - So. 24.09. Die Knoten der Niederlande lösen

	<p>Das einzigartige "Speisen-Schlafen-Feiern-Haus"</p>
	<p>Bei uns sind Radfahrer herzlich willkommen (Fahrradgarage). Unser Haus liegt direkt an der Niederrheinroute in Dingden.</p> <p>Weberstraße 39 46499 Hamminkeln-Dingden Fon 0 28 52 / 65 67 gaststaette-hoffmann@web.de www.gaststaette-hoffmann.de</p>

	<p>Optik & Akustik Tebrügg</p> <hr/> <p>IHR PARTNER FÜR GUTES SEHEN & HÖREN</p> <p>Hohe Straße 8 - 46499 Dingden Tel. 02852/3998 - optik-tebruegge.de</p>
--	--

Radeln in der Gruppe

Damit alle wieder gesund ans Ziel kommen

(zel) In der Gruppe sind viele Unternehmungen anders, schöner - aber auch risikoreicher. Wenn wir uns mit vielen Personen (manchmal bis zu 50) gemeinsam ins Vergnügen „Fahrradtour“ stürzen, müssen wir Verhaltensregeln genauer beachten, als wenn wir allein oder zu zweit unterwegs sind.

- ⌘ Wir beachten die StVO, d. h. wir halten bei Rot an der Ampel.
- ⌘ Wir fahren auf verkehrsreichen Straßen ganz rechts, hintereinander.
- ⌘ Wir nehmen Rücksicht auf Radfahrende in der Gruppe und auf andere Verkehrsteilnehmer.
- ⌘ Wir halten uns rechts; zum Überholen machen wir auf uns aufmerksam (z.B. klingeln) und fahren links vorbei.
- ⌘ Unser Fahrrad ist in einem verkehrstechnisch ordnungsgemäßen Zustand (z. B. Bremsen/Lichtanlage funktionieren).
- ⌘ Wir fahren nicht zu dicht auf den Vordermann auf und warnen bei Gefahr die nachkommenden Mitradler.
- ⌘ Wir nehmen nur an solchen Touren teil, die unserer Kondition entsprechen und vom Inhalt her unser Interesse haben.
- ⌘ Wir sind pünktlich an allen Treffpunkten.
- ⌘ Der TourGuide fährt immer vorneweg. Er/Sie kennt den Weg und auch dessen Schwachstellen sowie Gefahren.
- ⌘ Wenn wir die Gruppe verlassen, melden wir uns beim TourGuide ab. Wir vermeiden sperrige Gegenstände am und auf dem Fahrrad/Gepäckträger.
- ⌘ Sperrige Körbe oder Taschen eignen sich besser zu Einkaufstouren.
- ⌘ Schirme bleiben zu Hause, Regencape oder Regenjacke sind zweckmäßiger.
- ⌘ Wir halten Kleingeld bereit für Einkehr, Eintrittsgelder, Fahrgeld usw.
- ⌘ Kameradschaftliches Verhalten (z. B. bei Pannen, gegenüber langsameren Mitradlern usw.) ist für uns selbstverständlich.

Wer sich mit diesen Regeln nicht anfreunden kann, radelt besser alleine oder mit Gleichgesinnten.

V Mi.
15
Feb

GPS-Treff

Ein Erfahrungsaustausch

Ort: ADFC-Geschäftsstelle Schloss Ringenberg,
Zeit: 20:00 bis 22:00 Uhr
Peter Zelmer ☎ 02852 - 711456

🚲 So.
26
Feb

Fit durch den Winter

Rauf aufs Rad - wann immer es geht

Ort: Ringenberg, Eingang Schloß, Schloßstraße
Zeit: 11:00 bis 13:00 Uhr
Streckenlänge: 25 km
Peter Zelmer ☎ 02852 - 711456

V Fr.
03
Mrz

Sei dabei! - Der Aktiventreff

Einladung zum Mitmachen

Ort: ADFC-Geschäftsstelle Schloss Ringenberg,
Zeit: 20:00 bis 21:30 Uhr
Peter Zelmer ☎ 02852 - 711456

V Sa.
04
Mrz

ADFC TourGuide-Seminar Refresh

Thema Module G2 und G3

Ort: ADFC-Geschäftsstelle Schloss Ringenberg,
Zeit: 10:00 bis 17:30 Uhr
Terminreservierung in der ADFC App oder unter
www.adfc-hamminkeln.de
Peter Zelmer ☎ 02852 - 711456

V So.
05
Mrz

ADFC TourGuide-Seminar Refresh

Thema Mehrtagestouren

Ort: ADFC-Geschäftsstelle Schloss Ringenberg,
Zeit: 10:00 bis 17:45 Uhr
Terminreservierung in der ADFC App oder unter
www.adfc-hamminkeln.de
Peter Zelmer ☎ 02852 - 711456

Einzelheiten zu Streckenverläufen, Veranstaltungsinhalten, Kosten und ggf. Beschränkungen durch die Corona-Pandemie entnehmen Sie bitte unserer Internetseite: www.adfc-hamminkeln.de oder der **ADFC-Hamminkeln App**.



ab 15. Feb

V Mi.
08
Mrz

GPS-Treff Ein Erfahrungsaustausch

Ort: ADFC-Geschäftsstelle Schloss Ringenberg,
Zeit: 20:00 bis 22:00 Uhr
Peter Zelmer ☎ 02852 - 711456

V Fr. -So.
10-12
Mrz

ADFC TourGuide-Seminar Thema Module G1, G2 und G3

Ort: bei Anmeldung
Zeit: Fr. 16:30 bis So. 16:00 Uhr
Terminreservierung in der ADFC App oder unter
www.adfc-hamminkeln.de
Peter Zelmer ☎ 02852 - 711456

V Fr.
17
Mrz

Fahrradcodierung in Ringenberg Machen Sie es Langfingern schwer

Ort: ADFC-Geschäftsstelle Schloss Ringenberg
Zeit: 15:00 bis 18:00 Uhr
Terminreservierung in der ADFC App oder unter
www.adfc-hamminkeln.de
Peter Zelmer ☎ 02852 - 711456

V Fr.
17
Mrz

Vernissage und Lesung Wenn Kunst auf Fahrrad trifft

Ort: Schloss Ringenberg, Schloßstraße 8
Zeit: 17:30 bis 21:00 Uhr
Peter Zelmer ☎ 02852 - 711456

V So.
19
Mrz

RadReisemarkt Alles rund um den Fahrradurlaub

Ort: Schloss Ringenberg, Rittersaal
Zeit: 11:00 bis 17:00 Uhr
Peter Zelmer ☎ 02852 - 711456

Einzelheiten zu Streckenverläufen, Veranstaltungsinhalten, Kosten und ggf. Beschränkungen durch die Corona-Pandemie entnehmen Sie bitte unserer Internetseite: www.adfc-hamminkeln.de oder der ADFC-Hamminkeln App.



ab 8. Mrz



Wer sein Fahrrad codieren lässt, macht Langfingern das Leben schwer. Die Codierung zeigt sofort, wer der Eigentümer des Rades ist. Wir codieren mit einem Nadelprüfer. Dies hat den Vorteil gegenüber Etiketten, dass der Code nicht einfach entfernt werden kann.

Diebstahlschutz

**Fahrrad-
Codierung**

Die nächsten Termine entnimm bitte dem Programm

V Sa.
25
Mrz

Digitale Tourenplanung

Vortrag: Radtourenplanung mit Komoot

Ort: ADFC-Geschäftsstelle Schloss Ringenberg

Zeit: 10:00 bis 12:30 Uhr

Zeit: 14:30 bis 17:00 Uhr

Peter Zelmer ☎ 02852 - 711456

🚲 So.
02
Apr

EisbrecherTour

Wir starten in die neue Fahrrad-Saison

Ort: Hamminkeln, Molkereiplatz

Zeit: 13:00 bis 16:00 Uhr

Streckenlänge: 35 km

Peter Zelmer ☎ 02852 - 711456

🚲/V Mo.
03
Apr

Radeln statt Rumeiern

Die Oster-Challenge

Ort: Im Stadtgebiet Hamminkeln

Zeit: Freie Zeiteinteilung (siehe Seite 24)

Streckenlänge: 77 km

Peter Zelmer ☎ 02852 - 711456

V Fr.
14
Apr

Sei dabei! - Der Aktiventreff

Einladung zum Mitmachen

Ort: ADFC-Geschäftsstelle Schloss Ringenberg

Zeit: 20:00 bis 21:30 Uhr

Peter Zelmer ☎ 02852 - 711456

V Mi.
19
Apr

Fahrradcodierung in Mehrhoog

Machen Sie es Langfingern schwer

Ort: Mehrhoog, Vereinsh. Bürgerverein, Karlstr. 2

Zeit: 15:00 bis 18:00 Uhr

Terminreservierung in der ADFC App oder unter www.adfc-hamminkeln.de

Peter Zelmer ☎ 02852 - 711456

Einzelheiten zu Streckenverläufen, Veranstaltungsinhalten, Kosten und ggf. Beschränkungen durch die Corona-Pandemie entnehmen Sie bitte unserer Internetseite: www.adfc-hamminkeln.de oder der ADFC-Hamminkeln App.



ab 25. Mrz

Mit
Spaß
aktiv
werden

Sei dabei

Wir freuen uns auf
Deine Unterstützung



V Fr.
28
Apr

Fahrradcodierung in Ringenberg Machen Sie es Langfingern schwer

Ort: ADFC-Geschäftsstelle Schloss Ringenberg

Zeit: 15:00 bis 18:00 Uhr

Terminreservierung in der ADFC App oder unter
www.adfc-hamminkeln.de

Peter Zelmer ☎ 02852 - 711456

🚲 Sa.
29
Apr

Streuobstwiesentour Blütenpracht für prächtige Äpfel & leckeren Saft

Ort: Obstkelterei van Nahmen, Diersfordter Str. 27

Anmeldung erforderlich

Zeit: 10:00 bis 16:30 Uhr

Streckenlänge: 35 km

Peter Zelmer ☎ 02852 - 711456

V Mo.
01
Mai

Beginn Stadtradeln 2023 Radeln für das Klima

Ort: Im gesamten Stadtgebiet

Zeit: Ganztägig

Peter Zelmer ☎ 02852 - 711456

🚲 Di.
02
Mai

Feierabendtour Nach getaner Arbeit ...

Ort: Ringenberg, Eingang Schloß, Schloßstraße

Zeit: 18:00 bis 20:30 Uhr

Streckenlänge: 30 km

Peter Zelmer ☎ 02852 - 711456

🚲 Do.
04
Mai

Klostergarten und Zechenpark Ins frühlingshafte Kamp-Lintfort

Ort: Hamminkeln, Molkereiplatz

Zeit: 09:00 bis 17:00 Uhr

Streckenlänge: 85 km

Kirstin Bovenkerk ☎ 02852 - 8869802

Einzelheiten zu Streckenverläufen, Veranstaltungsinhalten, Kosten und ggf. Beschränkungen durch die Corona-Pandemie entnehmen Sie bitte unserer Internetseite: www.adfc-hamminkeln.de oder der ADFC-Hamminkeln App.



ab 28. Apr



ERLEBEN SIE DEN VAN NAHMEN

Obst-Lehrgarten

In unserem Obst-Lehrgarten können sich unsere Besucher entspannen und sich über alte, heute selten gewordene Kulturobstsorten informieren. Die Streuobstwiese lädt zum Verweilen und Flanieren ein. Unsere Obstsaftkreationen und ausgewählte Produkte unserer *Feines vom Land*-Partner sind in unserem Hofladen erhältlich. Wir freuen uns auf Ihren Besuch.

ÖFFNUNGSZEITEN

Hofladen: Mo.-Fr. 9 bis 18 Uhr · Sa. 9 bis 13 Uhr

*Obst-Lehrgarten (1. April bis 31. Oktober):
Mo.-Sa. 09 bis 18 Uhr · So. 10 bis 18 Uhr
Der Eintritt ist kostenlos.*

Radler Picknick

Genießen Sie van Nahmen Obstsäfte bei einem Picknick auf unserer Streuobstwiese mit Schautafeln zu 25 alten Obstsorten!



🚲 Mi.

10
Mai

Feierabendtour Nach getaner Arbeit ...

Ort: Dingden, Am Kirchplatz

Zeit: 18:00 bis 20:30 Uhr

Streckenlänge: 30 km

Kirstin Bovenkerk ☎ 02852 - 8869802

🚲 Fr.

12
Mai

Freitag ist Markttag Ein typisch niederländischer Wochenmarkt

Ort: Mehrhoog, Verbandssparkasse, "Bahnekerl"

Zeit: 10:00 bis 16:00 Uhr

Streckenlänge: 65 km

Petra Storm ☎ 02857 - 9244

V Fr.

12
Mai

Sei dabei! - Der Aktiventreff Einladung zum Mitmachen

Ort: ADFC-Geschäftsstelle Schloss Ringenberg

Zeit: 20:00 bis 21:30 Uhr

Peter Zelmer ☎ 02852 - 711456

V 🚲 Sa.

14
Mai

Das Höchste am Niederrhein Die Knotenpunkt-Challenge

Ort: ADFC-Geschäftsstelle Schloss Ringenberg

Zeit: 9:00 bis 18:00 Uhr

Streckenlänge: 105 km

Peter Zelmer ☎ 02852 - 711456

🚲 Mi.

17
Mai

Der Berg ruft Rundtour am linken Niederrhein

Ort: Hamminkeln, Molkereiplatz

Zeit: 9:00 bis 17:00 Uhr

Streckenlänge: 75 km

Petra Storm ☎ 02857 - 9244

Einzelheiten zu Streckenverläufen, Veranstaltungsinhalten, Kosten und ggf. Beschränkungen durch die Corona-Pandemie entnehmen Sie bitte unserer Internetseite: www.adfc-hamminkeln.de oder der **ADFC-Hamminkeln App**.



ab 10. Mai

V So.
21
Mai

Ende Stadtradeln 2023
Radeln für das Klima

Ort: Im gesamten Stadtgebiet

Zeit: Ganztägig

Peter Zelmer ☎ 02852 - 711456

🚲 Di.
30
Mai

DienstagsTour
Ein Streifzug durch die Gemeinde

Ort: Hamminkeln, Molkereiplatz

Zeit: 15:00 bis 18:30 Uhr

Streckenlänge: 35 km

Diethelm Adlunger ☎ 0151 - 68478144

🚲 Fr.-So.
02-04
Jun

Alles im grünen Bereich
Radtouren zwischen Rhein und Maas

Ort und Zeit bei Anmeldung

Streckenlänge: 230 km

Peter Zelmer ☎ 02852 - 711456

🚲 Di.
06
Jun

Feierabendtour
Nach getaner Arbeit ...

Ort: Hamminkeln, Molkereiplatz

Zeit: 18:00 bis 20:30 Uhr

Streckenlänge: 30 km

Peter Zelmer ☎ 02852 - 711456

V Fr.
09
Jun

Sei dabei! - Der Aktiventreff
Einladung zum Mitmachen

Ort: ADFC-Geschäftsstelle Schloss Ringenberg

Zeit: 20:00 bis 21:30 Uhr

Peter Zelmer ☎ 02852 - 711456

Einzelheiten zu Streckenverläufen, Veranstaltungsinhalten, Kosten und ggf. Beschränkungen durch die Corona-Pandemie entnehmen Sie bitte unserer Internetseite: www.adfc-hamminkeln.de oder der **ADFC-Hamminkeln App**.



ab 21. Mai

V Mi.
14
Jun

Fahrradcodierung in Dingden Machen Sie es Langfingern schwer

Ort: Dingden, Zweirad Feldmann, Weberstraße 45

Zeit: 10:00 bis 13:00 Uhr

Terminreservierung in der ADFC App oder unter
www.adfc-hamminkeln.de

Peter Zelmer ☎ 02852 - 711456

V Sa.
17
Jun

Fahrradcodierung in Brünen Machen Sie es Langfingern schwer

Ort: Brünen Markt

Zeit: 9:00 bis 12:00 Uhr

Terminreservierung in der ADFC App oder unter
www.adfc-hamminkeln.de

Peter Zelmer ☎ 02852 - 711456

🚲 So.
18
Jun

Südseezauber Ins Freizeitzentrum Xanten ab Hamminkeln

Ort: Hamminkeln, Molkereiplatz

Zeit: 10:00 bis 17:00 Uhr

Streckenlänge: 50 km

Kirstin Bovenkerk ☎ 02852 - 8869802

Ort: Brünen, ev. Kirche, Weseler Straße

Zeit: 10:00 bis 17:00 Uhr

Streckenlänge: 60 km

Peter Zelmer ☎ 02852 - 711456

V Mo.
19
Jun

Siegerehrung Stadtradeln Radeln für das Klima

Ort: Schloss Ringenberg, Schloßstraße 8

Zeit: 17:30 bis 19:00 Uhr

Peter Zelmer ☎ 02852 - 711456

🚲 Di.
20
Jun

DienstagsTour Ein Streifzug durch die Gemeinde

Ort: Hamminkeln, Molkereiplatz

Zeit: 15:00 bis 18:30 Uhr

Streckenlänge: 35 km

Peter Zelmer ☎ 02852 - 711456

Einzelheiten zu Streckenverläufen, Veranstaltungsinhalten, Kosten und ggf. Beschränkungen durch die Corona-Pandemie entnehmen Sie bitte unserer Internetseite: www.adfc-hamminkeln.de oder der ADFC-Hamminkeln App.



ab 14. Jun

🚲 Sa.

24
Jun

**In den neuen Tag
Eine Radtour für "Ausgeschlafene"**

Ort: Hamminkeln, Molkereiplatz

Zeit: 4:30 bis 9:00 Uhr

Streckenlänge: 30 km

Peter Zelmer ☎ 02852 - 711456

🚲 So.

25
Jun

**Zum ADFC Sommerfest in Drevenack
Wir fahren gemeinsam zum Sommerfest.**

Ort: Hamminkeln, Molkereiplatz

Zeit: 11:30 bis 19:00 Uhr

Streckenlänge: 45 km

Peter Zelmer ☎ 02852 - 711456

Ort: Dingden, Am Kirchplatz

Zeit: 11:30 bis 19:00 Uhr

Streckenlänge: 45 km

Wilhelm Grunden ☎ 02852 - 1502

Ort: Ringenberg, Eingang Schloß, Schloßstraße

Zeit: 11:45 bis 19:00 Uhr

Streckenlänge: 40 km

Sabine Zelmer ☎ 02852 - 711456

Ort: Brünen, Markt, Kirchhofstraße

Zeit: 12:15 bis 18:00 Uhr

Streckenlänge: 25 km

Kirstin Bovenkerk ☎ 02852 - 8869802

Ort: Schermbeck, Rathaus, Weseler Straße 2

Zeit: 12:45 bis 18:00 Uhr

Streckenlänge: 30 km

Diethelm Adlunger ☎ 0151 - 68478144

Einzelheiten zu Streckenverläufen, Veranstaltungsinhalten, Kosten und ggf. Beschränkungen durch die Corona-Pandemie entnehmen Sie bitte unserer Internetseite: www.adfc-hamminkeln.de oder der **ADFC-Hamminkeln App**.



ab 24. Jun

V So.
25
Jun

ADFC Sommerfest Wir feiern unser ADFC-Sommerfest mit anderen ADFC-Ortsgruppen

Ort: Hünxe, TuS Drevenack, Buschweg 8

Zeit: 14:00 bis 17:00 Uhr

Peter Zelmer ☎ 02852 - 711456

V So.
25
Jun

Fahrradcodierung in Hünxe-Drevenack Machen Sie es Langfingern schwer

Ort: Hünxe, TuS Drevenack, Buschweg 8

Zeit: 14:30 bis 17:00 Uhr

Terminreservierung in der ADFC App oder unter www.adfc-hamminkeln.de

Peter Zelmer ☎ 02852 - 711456

🚲 Sa.
01
Jul

Von Bären, Alltagsmenschen und Rhinkiekern

Rees ist immer eine Reise wert.

Ort: Brünen, Markt, Kirchhofstraße

Zeit: 10:00 bis 17:00 Uhr

Streckenlänge: 65 km

Peter Zelmer ☎ 02852 - 711456

Ort: Dingden, Am Kirchplatz

Zeit: 10:30 bis 17:00 Uhr

Streckenlänge: 55 km

Kirstin Bovenkerk ☎ 02852 - 8869802

V So.
02
Jul

Niederrheinischer Radwandertag Ein wichtiger Termin für alle Freunde des Drahtesels

Ort und Zeit war bei Drucklegung unseres Fiets mit! noch nicht bekannt.

Mandy Panoscha ☎ 02852 - 88172

Einzelheiten zu Streckenverläufen, Veranstaltungsinhalten, Kosten und ggf. Beschränkungen durch die Corona-Pandemie entnehmen Sie bitte unserer Internetseite: www.adfc-hamminkeln.de oder der ADFC-Hamminkeln App.



ab 25. Jun



SOMMERFEST

Das ADFC-Fest rund ums Fahrrad

Herzliche Einladung an alle Radler und Radlerinnen. Bei Bratwurst, Snacks & Getränken feiern wir mit anderen ADFC-Ortsguppen

www.adfc-hamminkeln.de
info@adfc-hamminkeln.de

Sonntag 25.06.

14:00 Uhr bis 17:00 Uhr
TuS Drevenack, Buschweg 8

🚲 Di.

04
Jul

Feierabendtour Nach getaner Arbeit ...

Ort: Brünen, Markt, Kirchhofstraße

Zeit: 18:00 bis 20:30 Uhr

Streckenlänge: 30 km

Peter Zelmer ☎ 02852 - 711456

V Fr.

07
Jul

Sei dabei! - Der Aktiventreff Einladung zum Mitmachen

Ort: ADFC-Geschäftsstelle Schloss Ringenberg

Zeit: 20:00 bis 21:30 Uhr

Peter Zelmer ☎ 02852 - 711456

🚲 So.

09
Jul

Radtour mit Pfiff Bahntrassenradeln im Münsterland

Ort: Hamminkeln, Molkereiplatz

Zeit: 8:30 bis 19:00 Uhr

Streckenlänge: 65 km

Peter Zelmer ☎ 02852 - 711456

🚲 Di.

25
Jul

DienstagsTour Ein Streifzug durch die Gemeinde

Ort: Hamminkeln, Molkereiplatz

Zeit: 15:00 bis 18:30 Uhr

Streckenlänge: 35 km

Werner Nienhaus ☎ 02852 - 711456

🚲 Sa.

05
Aug

Ab auf's Rad Gemeinsam radeln, weil es Freude macht!

Ort: Hamminkeln, Molkereiplatz

Zeit: 10:00 bis 17:00 Uhr

Streckenlänge: 60 km

Werner Nienhaus ☎ 02852 - 711456

Einzelheiten zu Streckenverläufen, Veranstaltungsinhalten, Kosten und ggf. Beschränkungen durch die Corona-Pandemie entnehmen Sie bitte unserer Internetseite: www.adfc-hamminkeln.de oder der **ADFC-Hamminkeln App**.



ab 4. Jul

🚲 Di.

08
Aug

**Feierabendtour
Nach getaner Arbeit ...**

Ort: Dingden, Am Kirchplatz

Zeit: 18:00 bis 21:30 Uhr

Streckenlänge: 30 km

Peter Zelmer ☎ 02852 - 711456

V Fr.

11
Aug

**Sei dabei! - Der Aktiventreff
Einladung zum Mitmachen**

Ort: ADFC-Geschäftsstelle Schloss Ringenberg

Zeit: 20:00 bis 21:30 Uhr

Peter Zelmer ☎ 02852 - 711456

🚲 So.

13
Aug

**Auf ein Bier ins BamBoo!
Die Antwort auf Silicon Valley – Ahaus.**

Ort: ADFC-Geschäftsstelle Schloss Ringenberg

Zeit: 10:30 bis 19:00 Uhr

Streckenlänge: 65 km

Peter Zelmer ☎ 02852 - 711456

🚲 Di.

22
Aug

**DienstagsTour
Ein Streifzug durch die Gemeinde**

Ort: Hamminkeln, Molkereiplatz

Zeit: 15:00 bis 18:30 Uhr

Streckenlänge: 35 km

Peter Zelmer ☎ 02852 - 711456

🚲 Fr. -So.

25-27
Aug

**Kleine Westmünsterland-Tour
Moore, Weite und Flamingos**

Ort und Zeit bei Anmeldung

Streckenlänge: 230 km

Peter Zelmer ☎ 02852 - 711456

Einzelheiten zu Streckenverläufen, Veranstaltungsinhalten, Kosten und ggf. Beschränkungen durch die Corona-Pandemie entnehmen Sie bitte unserer Internetseite: www.adfc-hamminkeln.de oder der **ADFC-Hamminkeln App**.



ab 8. Aug

🚲 Sa.

26

Aug

Genusstour

Erholame Tour durch die Natur und Genuss für den Gaumen

Ort: Mehrhoog, Sparkasse, Bahnhofstraße 22

Zeit: 10:00 bis 17:00 Uhr

Streckenlänge: 70 km

Petra Storm ☎ 02857 - 9244

V Fr.

01

Sep

Sei dabei! - Der Aktiventreff

Einladung zum Mitmachen

Ort: ADFC-Geschäftsstelle Schloss Ringenberg

Zeit: 20:00 bis 21:30 Uhr

Peter Zelmer ☎ 02852 - 711456

🚲 Mi.

06

Sep

Feierabendtour

Nach getaner Arbeit ...

Ort: Mehrhoog, Sparkasse, Bahnhofstraße 22

Zeit: 18:00 bis 20:30 Uhr

Streckenlänge: 30 km

Kirstin Bovenkerk ☎ 02852 - 8869802

🚲 So.

10

Sep

Tag des offenen Denkmals

Ein Blick hinter die Kulissen

Ort: Ringenberg, Eingang Schloß, Schloßstraße

Zeit: 9:30 bis 17:00 Uhr

Streckenlänge: 65 km

Kirstin Bovenkerk ☎ 02852 - 8869802

V So.

10

Sep

Tag des offenen Denkmals

... auch die ADFC Geschäftsstelle ist geöffnet

Ort: ADFC-Geschäftsstelle Schloss Ringenberg

Zeit: 11:00 bis 17:00 Uhr

Peter Zelmer ☎ 02852 - 711456

Einzelheiten zu Streckenverläufen, Veranstaltungsinhalten, Kosten und ggf. Beschränkungen durch die Corona-Pandemie entnehmen Sie bitte unserer Internetseite: www.adfc-hamminkeln.de oder der ADFC-Hamminkeln App.



ab 26. Aug

V Mi.
13
Sep

**Fahrradcodierung in Mehrhoog
Machen Sie es Langfingern schwer**

Ort: Mehrhoog, Vereinsh. Bürgerverein, Karlstr. 2
Zeit: 15:00 bis 18:00 Uhr

Terminreservierung in der ADFC App oder unter www.adfc-hamminkeln.de

Peter Zelmer ☎ 02852 - 711456

🚲 Di.
19
Sep

**DienstagsTour
Ein Streifzug durch die Gemeinde**

Ort: Hamminkeln, Molkereiplatz
Zeit: 15:00 bis 18:30 Uhr

Streckenlänge: 35 km

Kirstin Bovenkerk ☎ 02852 - 8869802

🚲 Do.-So.
21-24
Sep

**Die Knoten der Niederlande lösen
Unterwegs auf dem Knotenpunktsystem**

Ort und Zeit bei Anmeldung

Streckenlänge: 305 km

Peter Zelmer ☎ 02852 - 711456

V Sa.
30
Sep

**Fahrradcodierung in Brünen
Machen Sie es Langfingern schwer**

Ort: Brünen Markt
Zeit: 09:00 bis 12:00 Uhr

Terminreservierung in der ADFC App oder unter www.adfc-hamminkeln.de

Peter Zelmer ☎ 02852 - 711456

🚲 Sa.
30
Sep

**Peterchen´s Mondfahrt
Ein „Moon-Light-Trip“ rund um Hamminkeln**

Ort: Hamminkeln, Molkereiplatz
Zeit: 19:00 bis 21:30 Uhr

Streckenlänge: 30 km

Peter Zelmer ☎ 02852 - 711456

Einzelheiten zu Streckenverläufen, Veranstaltungsinhalten, Kosten und ggf. Beschränkungen durch die Corona-Pandemie entnehmen Sie bitte unserer Internetseite: www.adfc-hamminkeln.de oder der ADFC-Hamminkeln App.



ab 13. Sep

V Fr.
06
Okt

Sei dabei! - Der Aktivertreff Einladung zum Mitmachen

Ort: ADFC-Geschäftsstelle Schloss Ringenberg

Zeit: 20:00 bis 21:30 Uhr

Peter Zelmer ☎ 02852 - 711456

V Mi.
18
Okt

GPS-Treff Ein Erfahrungsaustausch

Ort: ADFC-Geschäftsstelle Schloss Ringenberg,

Zeit: 20:00 bis 22:00 Uhr

Peter Zelmer ☎ 02852 - 711456

🚲 So.
22
Okt

Von Schloss zu Schloss Raesfeld ist immer eine Reise wert

Ort: Ringenberg, Eingang Schloß, Schloßstraße

Zeit: 10:00 bis 17:00 Uhr

Streckenlänge: 60 km

Kirstin Bovenkerk ☎ 02852 - 8869802

V Fr.
03
Nov

Sei dabei! - Der Aktiventreff Einladung zum Mitmachen

Ort: ADFC-Geschäftsstelle Schloss Ringenberg

Zeit: 20:00 bis 21:30 Uhr

Peter Zelmer ☎ 02852 - 711456

V So.
05
Nov

Jahresabschluss 2023 Ein Rückblick auf das (Fahrrad)Jahr

Ort: bei Anmeldung

Zeit: 16:00 bis 20:00 Uhr

Peter Zelmer ☎ 02852 - 711456

Einzelheiten zu Streckenverläufen, Veranstaltungsinhalten, Kosten und ggf. Beschränkungen durch die Corona-Pandemie entnehmen Sie bitte unserer Internetseite: www.adfc-hamminkeln.de oder der ADFC-Hamminkeln App.



ab 6. Okt

V Fr.
10
Nov

Alpe-Adria Radweg

Mit dem Fahrrad über die Alpen: 415 km Fahrraderlebnis zwischen Salzburg und Grado

Ort: Rittersaal im Schloss Ringenberg

Zeit: 19:30 bis 21:30 Uhr

Peter Zelmer ☎ 02852 - 711456

V Mi.
15
Nov

GPS-Treff

Ein Erfahrungsaustausch

Ort: ADFC-Geschäftsstelle Schloss Ringenberg,

Zeit: 20:00 bis 22:00 Uhr

Peter Zelmer ☎ 02852 - 711456

V Fr.
01
Dez

Sei dabei! - Der Aktiventreff

Einladung zum Mitmachen

Ort: ADFC-Geschäftsstelle Schloss Ringenberg

Zeit: 20:00 bis 21:30 Uhr

Peter Zelmer ☎ 02852 - 711456

🚲 So.
03
Dez

Räder brauchen keinen Winterschlaf Radtour für „Unentwegte“

Ort: Ort: Hamminkeln, Molkereiplatz

Zeit: 13:00 bis 16:00 Uhr

Streckenlänge: 30 km

Peter Zelmer ☎ 02852 - 711456

V Mi.
13
Dez

GPS-Treff

Ein Erfahrungsaustausch

Ort: ADFC-Geschäftsstelle Schloss Ringenberg,

Zeit: 20:00 bis 22:00 Uhr

Peter Zelmer ☎ 02852 - 711456

Einzelheiten zu Streckenverläufen, Veranstaltungsinhalten, Kosten und ggf. Beschränkungen durch die Corona-Pandemie entnehmen Sie bitte unserer Internetseite: www.adfc-hamminkeln.de oder der **ADFC-Hamminkeln App**.



ab 10. Nov

Der ADFC - was ist das eigentlich?

Unsere Leitsätze

Der ADFC ist die Interessenvertretung der Alltags- und Freizeiträder aller Altersgruppen. Er

- 🚲 ist parteipolitisch neutral, aber nicht unpolitisch;
- 🚲 setzt sich ein für bessere Radverkehrsbedingungen sowie eine stadtverträgliche Verkehrsplanung;
- 🚲 beteiligt sich an der Verkehrssicherheitsarbeit;
- 🚲 arbeitet mit verkehrspolitisch engagierten Partnerverbänden zusammen;
- 🚲 organisiert Radtouren;
- 🚲 unterstützt Fahrradfahrer und solche, die es werden wollen, beim täglichen Gebrauch ihres Fahrrads.

Was macht der ADFC noch?

- 🚲 Wir drängen Politiker und Verwaltungen vor Ort, in den Ländern und auf Bundesebene, Verkehrsnetze wirklich „fahrradgerecht“ zu machen.
- 🚲 Wir kümmern uns um die Entwicklungen besserer Fahrräder. Immer noch lassen sich viele Fahrräder als „fabrikneuer Sperrmüll“ bezeichnen.
- 🚲 Wir fördern sinnvolle technische Entwicklungen, plädieren für längere Haltbarkeit.
- 🚲 Wir nehmen Einfluss auf Gesetze und Verordnungen, damit Radfahrer gegenüber den Autofahrern nicht länger diskriminiert werden.
- 🚲 Wir fördern die Einrichtung von Fahrradstationen, damit Fahrräder an Bahnhöfen sicher abgestellt und ausgeliehen werden können.

 **12plus1** Deutsche Weine



Verkauf und Weinproben
Lindenstraße 5 in Dingden
☎ 02852 - 62 91

Anschrift

Name

Vorname

Straße

PLZ, Ort

Telefon

Geburtsdatum

E-Mail (Angabe freiwillig)

Beruf (Angabe freiwillig)

Ja, ich trete dem ADFC bei und bekomme die Radwelt. Mein Jahresbeitrag unterstützt die Fahrrad-Lobby in Deutschland und Europa.

Einzelmitglied

ab 22 Jahre (66,- €)

Familien/Haushaltsmitgliedschaft

ab 22 Jahre (78,- €)

Jugendmitglied

unter 22 Jahren (16,- €)

Zusätzliche jährliche Spende

€

Familien-Haushaltsmitglied

Name, Vorname, Geburtsjahr

Name, Vorname, Geburtsjahr

Name, Vorname, Geburtsjahr

Ich erteile dem ADFC ein Sepa-Lastschriftmandat

Kontoinhaber

IBAN

D	E										
---	---	--	--	--	--	--	--	--	--	--	--

BIC

Datum, Ort, Unterschrift

Ich ermächtige den ADFC, Zahlungen von meinem Konto mittels Lastschrift einzuziehen. Zugleich weise ich mein Kreditinstitut an, die vom ADFC auf mein Konto gezogenen Lastschriften einzuziehen. Für die Vorabinformation über den Zahlungseinzug wird eine verkürzte Frist von mindestens fünf Kalendertagen vor Fälligkeit vereinbart. Hinweis: ich kann innerhalb von acht Wochen, beginnend mit dem Belastungsdatum, die Erstattung des belasteten Betrags verlangen. Es gelten dabei die mit meinem Kreditinstitut vereinbarten Bedingungen.
Gläubiger-Identifikationsnummer: DE36ADF0000266847

Senden Sie mir bitte eine Rechnung

Datum, Ort

Datum, Unterschrift

*Herzlich
willkommen*

in unserem

Backstuben- Café

**in Hamminkeln
an der B 473**



Die gebackene Natur®

www.bors.de